# แผนพัฒนาท้องถิ่น

# (พ.ศ. ๒๕๖๖ - ๒๕๗๐)

องค์การบริหารส่วนตำบลสำราญใต้

อำเภอสามชัย จังหวัดกาฬสินธุ์

# คำนำ

ตามพระราชบัญญัติกำหนดแผนและขั้นตอนการกระจายอำนาจให้แก่องค์กรปกครองส่วนท้องถิ่น พ.ศ. ๒๕๔๒ ได้บัญญัติให้มีองค์กรรับผิดชอบในการจัดทำแผนการกระจายอำนาจให้แก่องค์กรปกครองส่วนท้องถิ่น ซึ่งได้กำหนดการถ่ายโอนภารกิจ และการจัดสรรสัดส่วนของภาษีเพื่อให้องค์กรปกครองส่วนท้องถิ่นนำไปบริหารจัดการให้เกิดประโยชน์สูงสุดแก่ประชาชน ดังนั้น อาศัยอำนาจตามระเบียบกระทรวงมหาดไทย ว่าด้วยการจัดทำแผนพัฒนาขององค์กรปกครองส่วนท้องถิ่น พ.ศ. ๒๕๔๘ แก้ไขเพิ่มเติมถึง (ฉบับที่ ๓) พ.ศ. ๒๕๖๑ ประกอบกับหนังสือ ด่วนที่สุด ที่มท. ๐๘๑๐.๓/ว๒๙๓๑ ลงวันที่ ๑๕ พฤษภาคม ๒๕๖๒ เรื่อง ซักซ้อมแนวทางการทบทวนแผนพัฒนาท้องถิ่น (พ.ศ. ๒๕๖๑ – ๒๕๖๕) ขององค์กรปกครองส่วนท้องถิ่น กำหนดระยะเวลาแผนพัฒนาท้องถิ่นเป็นระยะเวลา ๕ ปี เพื่อมีความสอดคล้องและเชื่อมโยงกับแผนพัฒนาจังหวัด แผนพัฒนากลุ่มจังหวัด รวมทั้งแผนปฏิบัติราชการประจำปีจังหวัด แผนปฏิบัติราชการประจำปีกลุ่มจังหวัด ตลอดจนสามารถบูรณาการแผนงาน/โครงการ/กิจกรรม และงบประมาณในพื้นที่ได้อย่างมีประสิทธิภาพ อันจะก่อให้เกิดประโยชน์สูงสุดให้กับประชาชน

องค์การบริหารส่วนตำบลสำราญใต้ จึงได้จัดทำแผนพัฒนาท้องถิ่น (พ.ศ.๒๕๖๖ - ๒๕๗๐) เพื่อกำหนดทิศทางการบริหารท้องถิ่นให้เป็นไปตามวิสัยทัศน์ที่ได้กำหนดไว้

องค์การบริหารส่วนตำบลสำราญใต้ จึงหวังเป็นอย่างยิ่งว่าแผนพัฒนาท้องถิ่น ๕ ปี (พ.ศ.๒๕๖๖ - ๒๕๗๐) องค์การบริหารส่วนตำบลสำราญใต้ ฉบับนี้จะเป็นแนวทางในการพัฒนาองค์กรปกครองส่วนท้องถิ่นที่มีประสิทธิภาพและตอบสนองความต้องการของประชาชนอย่างแท้จริงต่อไป

องค์การบริหารส่วนตำบลสำราญใต้

# สารบัญ


| เรื่อง | หน้า |
|---|---|
| ส่วนที่ ๑ สภาพทั่วไปและข้อมูลพื้นฐาน | ๑ – ๑๒ |
| ส่วนที่ ๒ ยุทธศาสตร์องค์ปกครองส่วนท้องถิ่น | ๑๓ – ๒๘ |
| ส่วนที่ ๓ การนำแผนพัฒนาท้องถิ่นสู่การปฏิบัติ | ๒๙ – ๑๑๔ |
| ส่วนที่ ๔ การติดตามและประเมินผล | ๑๑๕ – ๑๒๙ |


**********

# ส่วนที่ ๑
# สภาพทั่วไปและข้อมูลพื้นฐาน

## (๑) ด้านกายภาพ

### ๑.๑ ที่ตั้งของหมู่บ้านหรือชุมชนหรือตำบล

ความเป็นมา องค์การบริหารส่วนตำบลสำราญใต้ อยู่ในเขตภาคตะวันออกเฉียงเหนือ เป็นองค์กรปกครองส่วนท้องถิ่นขนาดกลาง อยู่ในเขตการปกครองของอำเภอสามชัย องค์การบริหารส่วนตำบลสำราญใต้ยกฐานะจัดตั้งเป็นองค์การบริหารส่วนตำบลสำราญใต้ เมื่อปี พ.ศ. ๒๕๔๐ ตั้งอยู่ที่ เลขที่ ๑๒๕ หมู่ที่ ๑ บ้านโคกสำราญ ตำบลสำราญใต้ อำเภอสามชัย จังหวัดกาฬสินธุ์ มีเนื้อที่ประมาณ ๘๗ ตารางกิโลเมตร หรือประมาณ ๕๔,๓๗๕ ไร่ (๑ ตารางกิโลเมตร เท่ากับ ๖๒๕ ไร่) อยู่ทางทิศตะวันตกของที่ว่าการอำเภอสามชัย ระยะทางห่างจากตัวอำเภอสามชัยประมาณ ๗ กิโลเมตร โทรศัพท์. ๐๔๓-๐๑๙๖๓๑ ,๐๘๘-๐๖๐๒๓๐๒ มีอาณาเขตพื้นที่ติดกับท้องถิ่นใกล้เคียง ๕ ตำบล ดังนี้

| | | |
|---|---|---|
| ทิศเหนือ | ติด | เขตองค์การบริหารส่วนตำบลสำราญ อำเภอสามชัย จังหวัดกาฬสินธุ์ |
| ทิศตะวันออก | ติด | เขตองค์การบริหารส่วนตำบลคำสร้างเที่ยง และองค์การบริหารส่วนตำบลหนองข้าง อำเภอสามชัย จังหวัดกาฬสินธุ์ |
| ทิศใต้ | ติด | เขตตำบลภูสิงห์ อำเภอสหัสขันธ์ จังหวัดกาฬสินธุ์ |
| ทิศตะวันตก | ติด | เขตเทศบาลตำบลลำพันชาด อำเภอวังสามหมอ จังอุดรธานี |

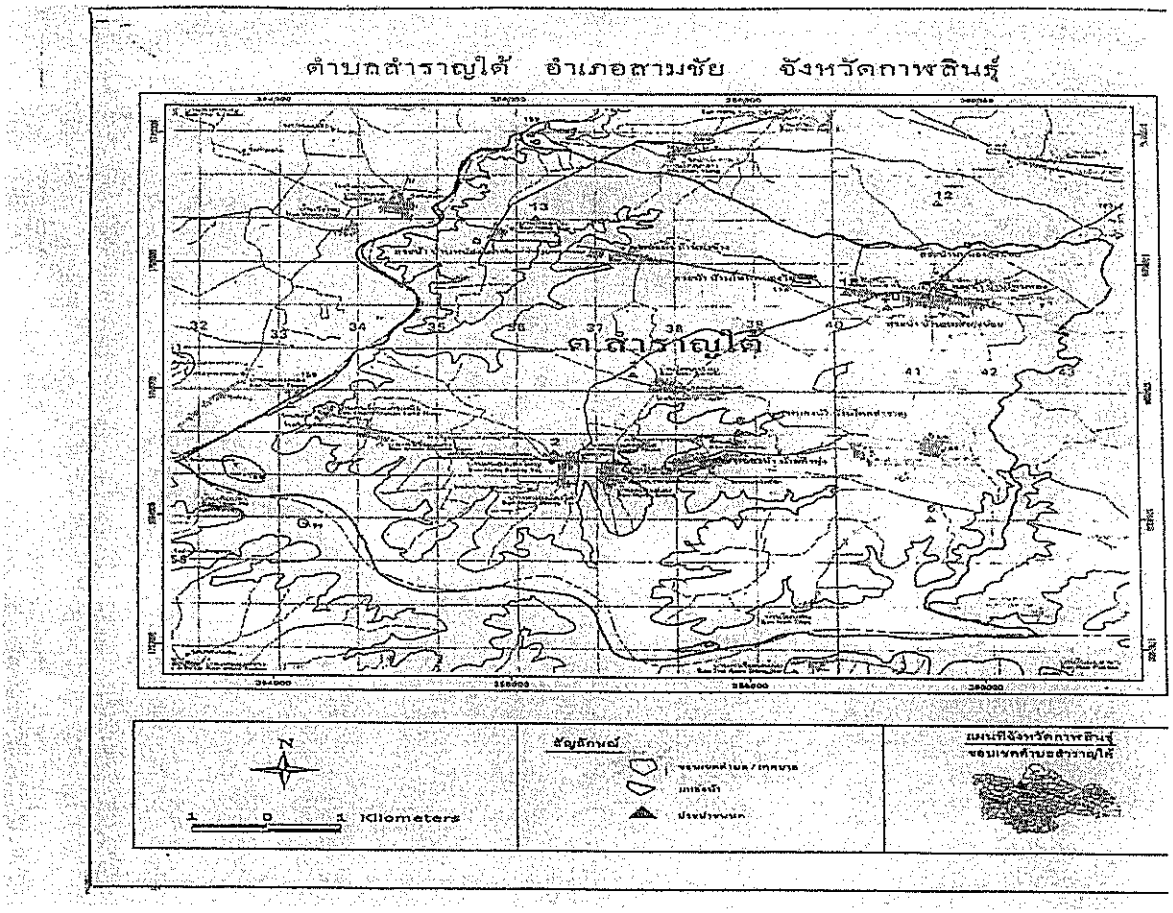

๑.๒ ลักษณะภูมิประเทศ

โดยทั่วไปของตำบลสำราญใต้ พื้นที่ส่วนใหญ่เป็นพื้นที่ราบสูง บางส่วนเป็นที่ดอน และบางพื้นที่ติดกับท้ายเขื่อนลำปาว มีเนื้อที่ประมาณ ๘๗ ตารางกิโลเมตร หรือประมาณ ๕๔,๓๗๕ ไร่ (๑ ตารางกิโลเมตร เท่ากับ ๖๒๕ ไร่)

๑.๓ ลักษณะภูมิอากาศ

สภาพอากาศทั่วไปของเขตพื้นที่ตำบลสำราญใต้ คล้ายคลึงภูมิภาคตะวันออกเฉียงเหนือตอนบน โดยทั่วไปจำแนกได้ ดังนี้

๑) ฤดูร้อน เริ่มตั้งแต่กลางเดือนกุมภาพันธ์ไปจนถึงกลางเดือนพฤษภาคม อากาศร้อนจัดเป็นระยะเวลานานความชื้นในอากาศน้อย และมีพายุฤดูร้อนเป็นบางช่วงที่มีคลื่นความร้อนปกคลุม อุณหภูมิสูงสุดประมาณ ๓๕ - ๔๐ องศาเซลเซียส

๒) ฤดูฝน เริ่มประมาณระหว่างเดือนพฤษภาคม ถึง เดือนกันยายน อากาศร้อนและมีพายุลมฝนฟ้าคะนองลมแรงกว่าปีที่แล้วและมีภาวะฝนทิ้งช่วงในบางช่วง ซึ่งเดือนกันยายน เป็นเดือนที่ฝนตกมากที่สุด เฉลี่ยประมาณ ๒๓๘ มิลลิเมตร

๓) ฤดูหนาว เริ่มประมาณระหว่างเดือนพฤศจิกายน ถึง เดือนกุมภาพันธ์ อุณหภูมิต่ำสุดประมาณ ๑๕ องศาเซลเซียส (อ้างอิง สถานีอุตุนิยมวิทยากาฬสินธุ์)

๑.๔ ลักษณะของดิน

สภาพดินในเขตตำบลสำราญใต้ส่วนใหญ่มีลักษณะเป็นดินร่วนปนทราย จึงไม่ค่อยสมบูรณ์ พื้นที่ส่วนใหญ่ใช้ในการประกอบอาชีพด้านเกษตรกรรมและใช้เป็นที่อยู่อาศัย

(๒) ด้านการเมือง/การปกครอง

๒.๑ เขตการปกครอง

องค์การบริหารส่วนตำบลสำราญใต้ อำเภอสามชัย จังหวัดกาฬสินธุ์ มีจำนวนหมู่บ้าน ๒๐ หมู่บ้าน ประกอบด้วย

| | | | |
|---|---|---|---|
| หมู่ที่ ๑ | บ้านโคกสำราญ | นายอวยชัย ภูศรีนวล | เป็นผู้ใหญ่บ้าน |
| หมู่ที่ ๒ | บ้านหนองแสง | นายปประหยัด คงประพัฒน์ | เป็นผู้ใหญ่บ้าน |
| หมู่ที่ ๓ | บ้านหนองแสงใหม่ | นายพงษ์ไพโรจน์ เสนาเลิศ | เป็นผู้ใหญ่บ้าน |
| หมู่ที่ ๔ | บ้านคำเขื่อนแก้วเหนือ | นายอดิศักดิ์ ชุ่มเรืองศรี | เป็นผู้ใหญ่บ้าน |
| หมู่ที่ ๕ | บ้านกุดแห่ | นายบุญมา ธาตุแสง | เป็นผู้ใหญ่บ้าน |
| หมู่ที่ ๖ | บ้านคำหุ่ง | นายถวิล พัฒนะสาร | เป็นผู้ใหญ่บ้าน |
| หมู่ที่ ๗ | บ้านหนองกุงน้อย | นายทองเหรียญ คำแสนโคตร | เป็นผู้ใหญ่บ้าน |
| หมู่ที่ ๘ | บ้านท่าช้าง | นายเทพอนันต์ เขจรจิตร | เป็นผู้ใหญ่บ้าน |
| หมู่ที่ ๙ | บ้านหนองกุงน้อย | นายประสิทธิ์ ดีรักษา | เป็นผู้ใหญ่บ้าน |
| หมู่ที่ ๑๐ | บ้านโพนทอง | นางสำราญ ดีสวนโคก | เป็นผู้ใหญ่บ้าน |
| หมู่ที่ ๑๑ | บ้านคำป่าหวาย | นายสิทธิ์ งามผิวเหลือง | เป็นกำนันตำบล |
| หมู่ที่ ๑๒ | บ้านคำอุดม | นายสมัย พลทองเติม | เป็นผู้ใหญ่บ้าน |
| หมู่ที่ ๑๓ | บ้านหนองไผ่ | นายมิตร บุญพร | เป็นผู้ใหญ่บ้าน |

| | | |
|---|---|---|
| หมู่ที่ ๑๔ บ้านหนองแสงใต้ | นายเมฆ สะหะขันธ์ | เป็นผู้ใหญ่บ้าน |
| หมู่ที่ ๑๕ บ้านโนนศาลาทอง | นายประดิษฐ์ ศรีมี | เป็นผู้ใหญ่บ้าน |
| หมู่ที่ ๑๖ คำเขื่อนแก้ว | นายวีระยุทธ เวียงสมุทร | เป็นผู้ใหญ่บ้าน |
| หมู่ที่ ๑๗ บ้านหนองแสงเหนือ | นายเที่ยง ราชชารี | เป็นผู้ใหญ่บ้าน |
| หมู่ที่ ๑๘ บ้านโนนหนองไฮ | นายชัยยา พังฆะโส | เป็นผู้ใหญ่บ้าน |
| หมู่ที่ ๑๙ บ้านโนนทัน | นายสัมฤทธิ์ ยันตา | เป็นผู้ใหญ่บ้าน |
| หมู่ที่ ๒๐ บ้านสันติสุข | นายสัมพันธ์ ศรีสุลัย | เป็นผู้ใหญ่บ้าน |

**๒.๒ การเลือกตั้ง**

องค์การบริหารส่วนตำบลสำราญใต้ การเลือกตั้งผู้บริหารและสมาชิกสภาองค์การบริหารส่วนตำบล ตามพระราชบัญญัติสภาตำบล และองค์การบริหารส่วนตำบล พ.ศ. ๒๕๓๗ และที่แก้ไขเพิ่มเติมถึงปัจจุบัน มีจำนวน ๒๐ หมู่บ้าน หากมีการเลือกตั้งจะมีผู้บริหารท้องถิ่น (นายกองค์การบริหารส่วนตำบล) จำนวน ๑ คน จะมีการเลือกตั้งสมาชิกสภาองค์การบริหารส่วนตำบล หมู่บ้านละ ๑ คน ๒๐ หมู่บ้าน รวมเป็น ๒๐ คน

- จำนวนผู้มีสิทธิเลือกตั้ง จำนวน ๖,๙๕๕ คน
- จำนวนผู้มาใช้สิทธิเลือกตั้ง จำนวน ๔,๙๑๖ คน คิดเป็นร้อยละ ๗๐.๖๙

**๒.๓ ด้านบริหารงานบุคคล ศักยภาพขององค์การบริหารส่วนตำบล**

๑) โครงสร้างและอัตรากำลังในการบริหารงานขององค์การบริหารส่วนตำบล ด้านการเมือง ประกอบด้วย

- คณะผู้บริหาร
  - ๑) นายกองค์การบริหารส่วนตำบลสำราญใต้
  - ๒) รองนายกองค์การบริหารส่วนตำบลสำราญใต้ คนที่ ๑
  - ๓) รองนายกองค์การบริหารส่วนตำบลสำราญใต้ คนที่ ๒
  - ๔) เลขานุการนายกองค์การบริหารส่วนตำบลสำราญใต้
- ฝ่ายนิติบัญญัติ(สภาองค์การบริหารส่วนตำบลสำราญใต้)
  - ๑) ประธานสภาองค์การบริหารส่วนตำบลสำราญใต้
  - ๒) รองประธานสภาองค์การบริหารส่วนตำบลสำราญใต้
  - ๓) เลขานุการสภาองค์การบริหารส่วนตำบลสำราญใต้
  - ๔) สมาชิกสภาองค์การบริหารส่วนตำบลสำราญใต้ จำนวน ๑๘ คน
- พนักงานส่วนท้องถิ่น พนักงานจ้าง จำนวน ๖๘ คน
  - ๑) พนักงานส่วนท้องถิ่น จำนวน ๒๗ คน
  - ๒) พนักงานจ้างภารกิจ จำนวน ๒๔ คน
  - ๓) พนักงานจ้างทั่วไป จำนวน ๑๗ คน

๒) การแบ่งส่วนราชการขององค์การบริหารส่วนตำบลสำราญใต้ ประกอบด้วย

- สำนักปลัดองค์การบริหารส่วนตำบล
- กองคลัง
- กองช่าง
- กองการศึกษา ศาสนาและวัฒนธรรม
- กองสาธารณสุข และสิ่งแวดล้อม

๓. ประชากร

จำนวนประชากรทั้งสิ้น ๘,๘๕๗ คน แยกเป็นชาย ๔,๔๖๓ คน แยกเป็นหญิง ๔,๓๙๔ คน สถานภาพการอยู่อาศัย (เฉพาะสัญชาติไทยและมีชื่อในทะเบียนบ้าน) ครัวเรือน ๒,๔๙๕ ครัวเรือน (ข้อมูลจากสำนักทะเบียนอำเภอสามชัย ณ พ.ศ. ๒๕๖๔) รายละเอียดดังนี้

สถิติจำนวนประชากรองค์การบริหารส่วนตำบลสำราญใต้ ปี พ.ศ. ๒๕๖๑ - ๒๕๖๕

| ปี พ.ศ. | ชาย (คน) | หญิง (คน) | รวม (คน) | ครัวเรือน | ประชากรเพิ่มขึ้น/ลดลง | เพิ่มขึ้น/(ลดลง)% |
|---|---|---|---|---|---|---|
| ๒๕๖๑ | ๔,๕๑๓ | ๔,๓๙๗ | ๘,๙๑๐ | ๒,๔๑๗ | เพิ่มขึ้น | |
| ๒๕๖๒ | ๔,๔๗๙ | ๔,๓๘๙ | ๘,๘๖๘ | ๒,๔๔๖ | ลดลง | ๐.๔๗ |
| ๒๕๖๓ | ๔,๔๖๐ | ๔,๓๙๘ | ๘,๘๕๘ | ๒,๔๘๔ | ลดลง | ๐.๑๑ |
| ๒๕๖๔ | ๔,๔๖๘ | ๔,๔๑๑ | ๘,๘๗๙ | ๒,๕๔๖ | เพิ่มขึ้น | ๐.๒๓ |
| ๒๕๖๕ | ๔,๔๔๗ | ๔,๓๙๕ | ๘,๘๔๒ | ๒,๕๘๐ | ลดลง | ๐.๔๑ |

ตารางที่ ๑ จำแนกตามพื้นที่

| พื้นที่ | จำนวนครัวเรือน | เพศชาย (คน) | เพศหญิง (คน) | รวม (คน) |
|---|---|---|---|---|
| หมู่ที่ ๑ บ้านโคกสำราญ | ๑๓๖ | ๒๔๓ | ๒๓๖ | ๔๗๙ |
| หมู่ที่ ๒ บ้านหนองแสง | ๑๗๗ | ๓๒๒ | ๓๓๑ | ๖๕๓ |
| หมู่ที่ ๓ บ้านหนองแสงใหม่ | ๙๗ | ๑๖๖ | ๑๖๐ | ๓๒๖ |
| หมู่ที่ ๔ บ้านคำเขื่อนแก้วเหนือ | ๗๘ | ๑๓๓ | ๑๕๐ | ๒๘๓ |
| หมู่ที่ ๕ บ้านกุดแห่ | ๒๕๓ | ๕๖๒ | ๕๐๒ | ๑,๐๖๔ |
| หมู่ที่ ๖ บ้านคำหุ่ง | ๙๔ | ๑๗๕ | ๑๘๔ | ๓๕๙ |
| หมู่ที่ ๗ บ้านหนองกุงน้อย | ๒๖๐ | ๔๔๗ | ๔๘๖ | ๙๓๓ |
| หมู่ที่ ๘ บ้านท่าช้าง | ๔๖ | ๘๕ | ๙๓ | ๑๗๘ |
| หมู่ที่ ๙ บ้านหนองกุงน้อย | ๒๐๘ | ๓๘๒ | ๓๙๕ | ๗๗๗ |
| หมู่ที่ ๑๐ บ้านโพนทอง | ๑๘๐ | ๒๖๘ | ๒๙๑ | ๕๕๙ |
| หมู่ที่ ๑๑ บ้านคำป่าหวาย | ๖๕ | ๑๔๓ | ๑๒๕ | ๒๖๘ |
| หมู่ที่ ๑๒ บ้านคำอุดม | ๑๗๒ | ๒๓๘ | ๒๒๔ | ๔๖๒ |
| หมู่ที่ ๑๓ บ้านหนองไผ่ | ๘๔ | ๑๕๗ | ๑๓๑ | ๒๘๘ |
| หมู่ที่ ๑๔ บ้านหนองแสงใต้ | ๕๖ | ๑๑๕ | ๑๑๓ | ๒๒๘ |
| หมู่ที่ ๑๕ บ้านโนนศาลาทอง | ๘๐ | ๑๓๖ | ๑๓๘ | ๒๗๔ |
| หมู่ที่ ๑๖ บ้านคำเขื่อนแก้ว | ๖๕ | ๖๙ | ๖๘ | ๑๓๗ |
| หมู่ที่ ๑๗ บ้านหนองแสงเหนือ | ๑๒๗ | ๒๔๔ | ๑๙๔ | ๔๓๘ |
| หมู่ที่ ๑๘ บ้านโนนหนองไฮ | ๑๑๕ | ๑๙๒ | ๒๐๕ | ๓๙๗ |
| หมู่ที่ ๑๙ บ้านโนนทัน | ๗๗ | ๑๓๕ | ๑๑๘ | ๒๕๓ |
| หมู่ที่ ๒๐ บ้านสันติสุข | ๑๒๕ | ๒๕๑ | ๒๕๐ | ๕๐๑ |
| รวมทั้งสิ้น | ๒,๔๙๕ | ๔,๔๖๓ | ๔,๓๙๔ | ๘,๘๕๗ |

ตารางที่ ๒ จำแนกตามช่วงอายุ

| ช่วงอายุ | เพศชาย | | เพศหญิง | | รวม | |
|---|---|---|---|---|---|---|
| | คน | % | คน | % | คน | % |
| น้อยกว่า ๑ ปีเต็ม | ๔๐ | ๐.๙๐ | ๓๕ | ๐.๘๐ | ๗๕ | ๑.๗๐ |
| ๑ ปีเต็ม - ๒ ปี | ๗๗ | ๑.๗๓ | ๘๕ | ๑.๙๓ | ๑๖๒ | ๓.๖๖ |
| ๓ ปีเต็ม - ๕ ปี | ๑๔๐ | ๓.๑๕ | ๑๒๔ | ๒.๘๓ | ๒๖๔ | ๕.๙๘ |
| ๖ ปีเต็ม - ๑๑ ปี | ๓๑๒ | ๗.๐๑ | ๓๐๘ | ๗.๐๐ | ๖๒๐ | ๑๔.๐๑ |
| ๑๒ ปีเต็ม - ๑๔ ปี | ๑๖๗ | ๓.๗๕ | ๑๕๔ | ๓.๕๐ | ๓๒๑ | ๗.๒๖ |
| ๑๕ ปีเต็ม - ๑๗ ปี | ๑๗๐ | ๓.๘๒ | ๑๔๖ | ๓.๓๒ | ๓๑๖ | ๗.๑๔ |
| ๑๘ ปีเต็ม - ๒๕ ปี | ๔๔๓ | ๙.๙๖ | ๔๖๐ | ๑๐.๔๗ | ๙๐๓ | ๒๐.๔๓ |
| ๒๖ ปีเต็ม - ๔๙ ปี | ๑,๗๐๕ | ๓๘.๓๔ | ๑,๖๒๘ | ๓๗.๐๕ | ๓,๓๓๓ | ๗๕.๓๙ |
| ๕๐ ปีเต็ม - ๖๐ ปีเต็ม | ๗๘๓ | ๑๗.๖๑ | ๘๒๒ | ๑๘.๗๐ | ๑,๖๐๕ | ๓๖.๓๑ |
| มากว่า ๖๐ ปีเต็ม ขึ้นไป | ๖๑๐ | ๑๓.๗๒ | ๖๓๓ | ๑๔.๔๐ | ๑,๒๔๓ | ๒๘.๑๒ |
| **รวมทั้งสิ้น** | ๔,๔๔๗ | ๑๐๐.๐๐ | ๔,๓๙๕ | ๑๐๐.๐๐ | ๘,๘๔๒ | ๒๐๐.๐๐ |

๔. สภาพทางสังคม

๔.๑ การศึกษา

๔.๑.๑ โรงเรียนประถมศึกษา ๕ แห่ง ดังนี้

๑) โรงเรียนบ้านกุดแห่ หมู่ที่ ๕

๒) โรงเรียนคำหุ่งราษฎร์บำรุง หมู่ที่ ๖

๓) โรงเรียนบ้านหนองกุงน้อย หมู่ที่ ๗

๔) โรงเรียนท่าช้างประชารัฐ หมู่ที่ ๑๓

๕) โรงเรียนหนองแสงราษฎร์พัฒนา หมู่ที่ ๑๗

๔.๑.๒ ศูนย์การศึกษานอกระบบและการศึกษาตามอัธยาศัยตำบลสำราญใต้ ๑ แห่ง

๔.๑.๓ ศูนย์พัฒนาเด็กเล็กก่อนวัยเรียน ๔ แห่ง ดังนี้

๑) ศูนย์พัฒนาเด็กเล็กบ้านกุดแห่ หมู่ที่ ๕

๒) ศูนย์พัฒนาเด็กเล็กวัดอโศกธรรมาราม หมู่ที่ ๑๐

๓) ศูนย์พัฒนาเด็กเล็กวัดเวฬุวนาราม หมู่ที่ ๑๓

๔) ศูนย์พัฒนาเด็กเล็กวัดบ้านโนนศาลาทอง หมู่ที่ ๑๕

๔.๒ สาธารณสุข

จากการสำรวจข้อมูลพื้นฐานพบว่า ประชาชนกรส่วนมากมีสุขภาพที่ดี มีการคัดกรองสุขภาพให้กับประชาชนกลุ่มเสี่ยง โรคที่มักเกิดแก่ประชากรในชุมชน เช่นกัน ได้แก่ โรคความดัน เบาหวาน โรคเอดส์ โรคไข้เลือดออก มือ-ปาก-เท้าในเด็ก และโรคอื่นๆ อีกมาก มีสถิติเข้ารับการรักษาพยาบาล ปัญหาคือ ประชาชนบางรายไม่รับการคัดกรอง หรือตรวจสุขภาพประจำปีจากหน่วยงานสาธารณสุข องค์การบริหารส่วนตำบลสำราญใต้ได้เล็งเห็นความสำคัญเกี่ยวกับปัญหาสุขภาพ จึงได้ตั้งงบประมาณเพื่อสมทบกองทุนหลักประกันสุขภาพระดับตำบล โดยให้การส่งเสริมการจัดกิจกรรมด้านสุขภาพร่วมกับหน่วยงานและภาคประชาชนต่างๆ เช่น โรงพยาบาลส่งเสริมสุขภาพตำบล กลุ่มอสม. เป็นต้น การจัดกิจกรรมร่วมมือกันรณรงค์ ให้ชุมชน เห็นความสำคัญของการดูแลรักษา

สุขภาพ การส่งเสริมให้ความรู้ด้านโภชนาการ สร้างเสริมสุขภาวะ การออกกำลังกายเพื่อนำมาสู่การมีสุขภาพที่ดีสมบูรณ์แข็งแรง ซึ่งมีโรงพยาบาลส่งเสริมสุขภาพตำบล จำนวน ๒ แห่ง ดังนี้

- โรงพยาบาลส่งเสริมสุขภาพหนองกุงน้อย
- โรงพยาบาลส่งเสริมสุขภาพหนองแสง

๔.๓ อาชญากรรม

องค์การบริหารส่วนตำบลสำราญใต้ ไม่มีเหตุอาชญากรรมที่รุนแรงภายในพื้นที่ จากการสำรวจข้อมูลพื้นฐานข้อมูลจปฐ.พบว่า ครัวเรือนมีการป้องกันอุบัติภัยอย่างถูกวิธี มีความปลอดภัยในชีวิตและทรัพย์สิน วิธีการแก้ปัญหาขององค์การบริหารส่วนตำบลสำราญใต้ ที่สามารถดำเนินการได้ตามอำนาจหน้าที่ และงบประมาณที่มีอยู่อย่างจำกัด คือ ตั้งจุดตรวจ จุดสกัด จุดบริการ ในช่วงเทศกาลที่มีวันหยุดหลายวัน เพื่ออำนวยความสะดวกให้กับประชาชน แต่ปัญหาที่พบเป็นประจำคือการทะเลาะวิวาทของกลุ่มวัยรุ่นโดยเฉพาะในสถานที่จัดงาน ดนตรี งานมหรสพ เป็นปัญหาที่ชุมชนได้รับผลกระทบเป็นอย่างมาก การแก้ไขปัญหา คือการแจ้งเตือนให้ ผู้ปกครองดูแลบุตรหลานของตน ประชาสัมพันธ์ให้ทราบถึงผลกระทบ ผลเสียหาย และโทษที่ได้รับจากการ เกิดเหตุทะเลาะวิวาท การขอความร่วมมือไปยังผู้นำ การขอกำลังจาก ตำรวจ ผู้นำ อปพร.เพื่อระงับเหตุไม่ให้ เกิดความรุนแรง ตามอำนาจหน้าที่ที่จะสามารถดำเนินการได้และมวลชนจัดตั้งซึ่งประกอบด้วย

- สมาชิก อปพร. จำนวน ๒๐๐ คน
- สมาชิกอาสาสมัครกู้ชีพ จำนวน ๖ คน
- อาสาสมัครสาธารณสุข (อสม.) จำนวน ๒๐๐ คน

โดยประสานหน่วยงานที่มีหน้าที่รักษาความปลอดภัยในชีวิตและทรัพย์สิน ได้แก่ สถานีตำรวจภูธรสามชัย ประชาชนได้ใช้บริการแจ้งความร้องทุกข์ตั้งอยู่ในเขตตำบลหนองช้าง (ติดกับองค์การบริหารส่วนตำบลสำราญใต้) อำเภอสามชัย จังหวัดกาฬสินธุ์ ในส่วนด้านการดำเนินการเกี่ยวกับความปลอดภัยในชีวิต ทรัพย์สินและสวัสดิการของประชาชน องค์การบริหารส่วนตำบลสำราญใต้ ได้ดำเนินการจัดหาบุคลากร ครุภัณฑ์ วัสดุ อุปกรณ์เพื่อให้บริการด้านบรรเทาสาธารณภัย ดังนี้

- รถบรรทุกน้ำ จำนวน ๒ คัน ความจุ ๑๒,๐๐๐ และ๔,๐๐๐ ลิตร สำหรับใช้ในกรณีเกิดเหตุเพลิงไหม้ เพื่อช่วยเหลือแก่ประชาชนในชีวิตและทรัพย์สินในเขตองค์การบริหารส่วนตำบลสำราญใต้และพื้นที่ตำบลใกล้เคียง

- บุคลากรที่ปฏิบัติหน้าที่ป้องกันและบรรเทาสาธารภัย ดังนี้
  ๑) ผู้บังคับบัญชาตามลำดับขั้น จำนวน ๓ คน
  ๒) ผู้ช่วยเจ้าเจ้าพนักงานป้องกันและบรรเทาสาธารณะภัย จำนวน ๑ คน
  ๓) พนักงานขับรถดับเพลิง จำนวน ๑ คน
  ๔) พนักงานดับเพลิง จำนวน ๑ คน
  ๕) พนักงานจ้างทั่วไป จำนวน ๗ คน (ช่วยในการป้องกันและบรรเทาสาธารณภัยได้)
  ๖) พนักงานจ้างเหมา จำนวน ๑ คน (ช่วยในการป้องกันและบรรเทาสาธารณภัยได้)
  ๗) สมาชิกอาสาสมัครป้องกันภัยฝ่ายพลเรือน (อปพร.) จำนวน ๒๐๐ คน
  ๘) หน่วยกู้ชีพขององค์การบริหารส่วนตำบลสำราญใต้ จำนวน ๑ หน่วย มีชุดปฏิบัติการฉุกเฉินเบื้องต้น จำนวน ๖ คน

๔.๔ ยาเสพติด

ปัญหายาเสพติดในชุมชนขององค์การบริหารส่วนตำบลสำราญใต้ ได้รับความร่วมมือกับทางผู้นำชุมชน หน่วยงานขององค์การบริหารส่วนตำบลที่ช่วยสอดส่องดูแลอยู่เป็นประจำ การแก้ไขปัญหาขององค์การบริหารส่วนตำบลสามารถทำได้เฉพาะตามอำนาจหน้าที่เท่านั้น เช่น การณรงค์ การประชาสัมพันธ์ การแจ้งเบาะแส การฝึกอบรมให้ความรู้ และประสานความร่วมมือจากหน่วยงานอื่นในการแก้ไขปัญหายาเสพติด

๔.๕ การสังคมสงเคราะห์

องค์การบริหารส่วนตำบลสำราญใต้ได้ดำเนินการด้านสังคมสังเคราะห์ ดังนี้

(๑) ดำเนินการจ่ายเบี้ยยังชีพให้กับผู้สูงอายุ ผู้พิการ และผู้ป่วยเอดส์

(๒) รับลงทะเบียนและประสานโครงการเงินอุดหนุนเพื่อการเลี้ยงดูเด็กแรกเกิด

(๓) ประสานการทำบัตรผู้พิการ

(๔) ดำเนินการโครงการฝึกอบรมทักษะอาชีพให้กับประชาชนทั่วไป

(๕) ดำเนินโครงการสงเคราะห์ครอบครัวผู้ยากไร้ที่ตกเกณฑ์ จปฐ.

(๖) ดำเนินโครงการสร้างและซ่อมที่อยู่อาศัยให้กับผู้ยากไร้รายได้น้อย ผู้ด้อยโอกาสไร้ที่พึ่ง

(๗) ประสานการให้ความช่วยเหลือของจังหวัด อำเภอ หน่วยงานต่างๆ ที่ให้การสนับสนุน

(๘) จัดตั้งโรงเรียนผู้สูงอายุ

๕. ระบบบริการพื้นฐาน

๕.๑ การคมนาคมขนส่ง

องค์การบริหารส่วนตำบลสำราญใต้ ไม่มีเส้นทางที่รถประจำทางวิ่งผ่าน มีรถวิ่งผ่านตัวอำเภอจากขนส่งกาฬสินธุ์ ผ่านอำเภอสมเด็จ และมาอำเภอสามชัย ปลายทางคืออำเภอสามหมอ จังหวัดอุดรธานี

การคมนาคมของตำบลสำราญใต้ มีเส้นทางที่สามารถเข้ามาสู่ตัวตำบลได้ ๑ เส้นทางหลัก คือ ถนนทางหลวงหมายเลข กส ๔๐๗๐ ถนนภายในตำบลส่วนมากเป็นถนนคอนกรีต และถนนลูกรังบางสาย ได้แก่

| | |
|---|---|
| ถนนลาดยาง | จำนวน ๓ สาย |
| ถนนคอนกรีต | จำนวน ๑๗๒ สาย |
| ถนนลูกรัง | จำนวน ๔๔ สาย |
| ถนนเชื่อมระหว่างหมู่บ้านและตำบลใกล้เคียง | จำนวน ๘ สาย |
| สะพานคอนกรีต | จำนวน ๑ แห่ง |

๕.๒ การไฟฟ้า

การขยายเขตไฟฟ้า มีระบบไฟฟ้าครบทุกหมู่บ้าน จำนวน ๒,๐๙๘ ครัวเรือน มีไฟฟ้าใช้ทุกครัวเรือน คิดเป็น ๑๐๐ เปอร์เซ็นต์ ปัญหาคือไฟฟ้าส่องสว่างทางหรือที่สาธารณะยังไม่สามารถดำเนินการครอบคลุมพื้นที่ได้ทั้งหมด เนื่องจากพื้นที่ที่มีความต้องการให้ติดตั้งไฟฟ้าส่องสว่างนั้น ยังไม่เป็นที่สาธารณะ องค์การบริหารส่วนตำบลจึงไม่สามารถดำเนินการได้ เช่นเดียวกับถนน การแก้ปัญหาคือ ประสานความร่วมมือกันในหลายๆ ฝ่าย เพื่อที่จะทำความเข้าใจกับประชาชนในพื้นที่ และวิธีการที่จะดำเนินการแก้ไขอย่างไร ทั้งนี้ องค์การบริหารส่วนตำบลได้ตั้งงบประมาณในส่วนนี้ไว้แล้ว และได้แจ้งประชาสัมพันธ์ให้ประชาชนได้รับทราบถึงเหตุผลเพื่อที่จะได้ช่วยกันแก้ไขปัญหา ให้กับประชาชน

๕.๓ การประปา

การประปาในเขตองค์การบริหารส่วนตำบลสำราญใต้ มีน้ำประปาใช้ทุกหมู่บ้าน จำนวน ๒๐ หมู่บ้าน มีน้ำประปาใช้จำนวน ๒,๐๙๘ ครัวเรือน ซึ่งมีระบบประปา จำนวน ๒๐ แห่ง ดังนี้

หมู่ที่ ๑ จำนวน ๑ แห่ง (คณะกรรมการหมู่บ้าน)
หมู่ที่ ๒ จำนวน ๑ แห่ง (องค์การบริหารส่วนตำบล)
หมู่ที่ ๓ จำนวน ๒ แห่ง (คณะกรรมการหมู่บ้าน)
หมู่ที่ ๔ จำนวน ๑ แห่ง (คณะกรรมการหมู่บ้าน)
หมู่ที่ ๕ จำนวน ๑ แห่ง (องค์การบริหารส่วนตำบล)
หมู่ที่ ๖ จำนวน ๑ แห่ง (คณะกรรมการหมู่บ้าน)
หมู่ที่ ๗ จำนวน ๑ แห่ง (องค์การบริหารสวนตำบล)
หมู่ที่ ๘ จำนวน ๑ แห่ง (คณะกรรมการหมู่บ้าน)
หมู่ที่ ๙ จำนวน ๑ แห่ง (องค์การบริหารสวนตำบล)
หมู่ที่ ๑๐ จำนวน ๑ แห่ง (องค์การบริหารสวนตำบล)
หมู่ที่ ๑๑ จำนวน ๑ แห่ง (องค์การบริหารสวนตำบล)
หมู่ที่ ๑๒ จำนวน ๑ แห่ง (คณะกรรมการหมู่บ้าน)
หมู่ที่ ๑๓ จำนวน ๑ แห่ง (คณะกรรมการหมู่บ้าน)
หมู่ที่ ๑๔ จำนวน ๑ แห่ง (คณะกรรมการหมู่บ้าน)
หมู่ที่ ๑๕ จำนวน ๑ แห่ง (คณะกรรมการหมู่บ้าน)
หมู่ที่ ๑๖ จำนวน ๑ แห่ง (คณะกรรมการหมู่บ้าน)
หมู่ที่ ๑๗ จำนวน ๑ แห่ง (องค์การบริหารสวนตำบล)
หมู่ที่ ๑๘ จำนวน ๑ แห่ง (คณะกรรมการหมู่บ้าน)
หมู่ที่ ๑๙ จำนวน ๑ แห่ง (องค์การบริหารสวนตำบล)
หมู่ที่ ๒๐ จำนวน ๑ แห่ง (คณะกรรมการหมู่บ้าน)

**๕.๔ โทรศัพท์**

ปัจจุบันในพื้นที่องค์การบริหารส่วนตำบลสำราญใต้ ไม่มีโทรศัพท์สาธารณะ เนื่องจากปัจจุบันประชาชนทุกหมู่บ้านใช้โทรศัพท์เคลื่อนที่เป็นส่วนใหญ่ ซึ่งสามารถติดต่อสื่อสารได้รวดเร็ว และสามารถใช้ระบบอินเตอร์เน็ตได้ เช่น โทรศัพท์มือถือ สำหรับสถานที่ราชการ ยังคงใช้ระบบโทรศัพท์พื้นฐานในการติดต่อสื่อสารใช้อยู่

**๕.๕ ระบบโลจิสติกส์ (Logistics) หรือการขนส่ง และวัสดุครุภัณฑ์**

องค์การบริหารส่วนตำบลสำราญใต้ ไม่มีที่ทำการไปรษณีย์ แต่มีบริการไปรษณีย์ประจำตำบล ซึ่งมี จำนวน ๑ แห่ง ให้บริการ เวลา ๐๘.๐๐ – ๑๖.๐๐ น. ในวันจันทร์ – เสาร์ (วันเสาร์ครึ่งวัน) หยุดวันอาทิตย์

- มีหอกระจายข่าวประจำหมู่บ้านมีครบทั้ง ๒๐ หมู่บ้าน
- มีบริการระบบอินเตอร์เน็ตฟรีทุกหมู่บ้าน จากสำนักงาน กสทช.
- มีบริการให้ใช้อินเตอร์เน็ตฟรีที่สำนักงานองค์การบริหารส่วนตำบลสำราญใต้
- องค์การบริหารส่วนตำบลสำราญใต้ มีวัสดุ ครุภัณฑ์ในการปฏิบัติหน้าที่ สำหรับใช้ในการปฏิบัติหน้าที่ของเจ้าหน้าที่องค์การบริหารส่วนตำบลสำราญใต้ในภารกิจบริการสาธารณะ เพื่อแก้ไขปัญหาของประชาชน โดยสามารถประสานขอความร่วมมือในการขอรับบริการได้

๖. ระบบเศรษฐกิจ

๖.๑ การเกษตร

พื้นที่องค์การบริหารส่วนตำบลสำราญใต้ ประชากรส่วนใหญ่ประกอบอาชีพเกษตรกรรม โดยมีกิจกรรมการเกษตรที่สำคัญ ได้แก่ ทำนา รองลงมา คือ ทำไร่ เลี้ยงสัตว์ รับจ้าง นอกจากนี้ยังมีกิจกรรมอื่นๆ ซึ่งไม่สามารถจำแนกเป็นรายหมู่บ้านได้ คือ ทำสวนผลไม้ สวนยางพารา ตามลำดับ (ข้อมูล จปฐ.)

๖.๒ การประมง

ในเขตองค์การบริหารส่วนตำบลสำราญใต้มีการประมง ในชุมชนที่มีพื้นที่ติดกับแหล่งน้ำเป็นการจับปลาตามธรรมชาติไปบริโภคในครัวเรือน และเป็นอาชีพเสริม

๖.๓ การปศุสัตว์

เกษตรกรตำบลสำราญใต้ จะเลี้ยงสัตว์ตามสภาพความเป็นอยู่ ตามศักยภาพของแต่ละราย เป็นการเลี้ยงที่ไม่ค่อยถูกต้องตามหลักวิชาการ ทั้งการให้อาหารและการสุขาภิบาล เลี้ยงเป็นรายย่อยทำให้มีปัญหาด้านการตลาด บางครั้งต้องประสบภาวะขาดทุน สัตว์ที่เลี้ยงได้แก่ โค กระบือ สุกร ไก่ และเป็ด วัตถุประสงค์การเลี้ยงนั้น โคเนื้อ กระบือ และสุกรเลี้ยงเพื่อการจำหน่ายเป็นรายได้เสริม ส่วนการเลี้ยงไก่ พื้นเมือง เป็ดเนื้อ เป็ดไข่ และเป็ดเทศ เลี้ยงไว้เพื่อบริโภคในครัวเรือนและจำหน่ายเป็นรายได้เสริม

๖.๔ การบริการ

| | |
|---|---|
| รีสอร์ท/ที่พัก | จำนวน ๔ แห่ง |
| ร้านเสริมสวย | จำนวน ๔ แห่ง |
| ร้านอาหาร | จำนวน ๗ แห่ง |

๖.๕ การท่องเที่ยว

ในเขตพื้นที่องค์การบริหารส่วนตำบลสำราญใต้ไม่มีแหล่งท่องเที่ยว แต่ได้ส่งเสริมการท่องเที่ยวให้เกิดขึ้นในพื้นที่ เช่น การจัดงานประเพณีต่างๆ และส่งเสริมกิจกรรมของวัด

๖.๖ อุตสาหกรรม

ในเขตองค์การบริหารส่วนตำบลสำราญใต้ไม่มีอุตสาหกรรม แต่มีการประกอบกิจการขนาดเล็ก ดังนี้

| | |
|---|---|
| โรงสีขนาดเล็ก | จำนวน ๑ แห่ง |
| โรงฆ่าสัตว์ของเอกชน | จำนวน ๑ แห่ง |
| โรงงานผลิตน้ำแข็ง | จำนวน ๑ แห่ง |
| โรงงานผลิตน้ำดื่ม | จำนวน ๔ แห่ง |
| ลานรับซื้อพืชผลทางการเกษตร | จำนวน ๓ แห่ง |

๖.๗ การพาณิชย์และกลุ่มอาชีพ

การพาณิชย์

| | |
|---|---|
| ร้านขายของชำ/ร้านค้า | จำนวน ๗๕ แห่ง |
| ร้านเสริมสวย | จำนวน ๔ แห่ง |
| ร้านซ่อมจักรยานยนต์/รถยนต์ | จำนวน ๗ แห่ง |
| ร้านขายวัสดุอุปกรณ์ก่อสร้าง | จำนวน ๒ แห่ง |

สถานีบริการน้ำมัน/ปั๊มหลอด จำนวน ๑๐ แห่ง
โรงงานผลิตน้ำแข็ง/น้ำดื่ม จำนวน ๔ แห่ง
โรงฆ่าสัตว์เอกชน จำนวน ๑ แห่ง

กลุ่มอาชีพในตำบลสำราญใต้

| ที่ | กลุ่ม | ที่ตั้ง (หมู่ที่) | กิจกรรม |
|---|---|---|---|
| ๑ | กลุ่มแปรรูปข้าวเกรียบฟักทอง | หมู่ที่ ๑ | แปรรูปผลผลิตทางการเกษตร |
| ๒ | กลุ่มตัดเย็บเสื้อผ้า | หมู่ที่ ๒,๓ | ตัดเย็บเสื้อผ้าแปรรูปส่งจำหน่าย |
| ๓ | กลุ่มทอผ้าไหม | หมู่ที่ ๕ | ทอผ้าไหมส่งจำหน่าย |
| ๔ | กลุ่มชุมชนผู้เลี้ยงโค | หมู่ที่ ๖,๑๔ | เลี้ยงโคภายในครัวเรือนเพื่อจำหน่าย |
| ๕ | กลุ่มไร่นาสวนผสม | หมู่ที่ ๗ | เพาะปลูกพืชผลทางการเกษตรเพื่อจำหน่ายและบริโภคภายในครัวเรือน |
| ๖ | กลุ่มเลี้ยงโค-กระบือ | หมู่ที่ ๘,๑๑ | เลี้ยงโค-กระบือเพื่อจำหน่าย |
| ๗ | กลุ่มเพาะเห็ด | หมู่ที่ ๑๐ | เพาะเห็ดเพื่อจำหน่ายและบริโภคในครัวเรือน |
| ๘ | กลุ่มแปรรูปผลิตภัณฑ์ปลาร้าบอง | หมู่ที่ ๑๒ | แปรรูปปลา |
| ๙ | กลุ่มเลี้ยงสุกร | หมู่ที่ ๑๕ | เลี้ยงสุกรเพื่อจำหน่าย |
| ๑๐ | กลุ่มเลี้ยงไก่ | หมู่ที่ ๑๘ | เลี้ยงไก่ภายในครัวเรือนเพื่อจำหน่ายและบริโภคภายในครัวเรือน |

๖.๘ แรงงาน

ประชากรส่วนใหญ่ ประกอบอาชีพด้านการเกษตรเป็นหลัก มีครัวเรือนที่ทำนา ทำไร่ เป็นอาชีพหลักลำดับแรก อาชีพรองลงมาเป็นการตัดเย็บเสื้อผ้าส่ง ค้าขาย และรับจ้างทั่วไปเป็นอาชีพเสริม นอกจากนี้ยังพบว่ามีจำนวนครัวเรือนที่มีสมาชิกออกไปทำงานนอกจังหวัด รวมทั้งแรงงานที่ไปทำงานต่างประเทศ ปัญหาที่พบคือประชากรต้องไปทำงานนอกพื้นที่ ในพื้นที่เมืองที่มีโรงงานอุตสาหกรรม บริษัท ห้างร้านใหญ่ๆ เพราะในพื้นที่ไม่มีโรงงานอุตสาหกรรมที่มีการจ้างแรงงานเยอะ เพราะพื้นที่ส่วนมากเป็นที่อยู่อาศัย และพื้นที่ทำเกษตรกรรม

๗. ศาสนา ประเพณี วัฒนธรรม

๗.๑ การนับถือศาสนา ประชาชนโดยส่วนมาก หมู่ที่ ๑-๒๐ นับถือศาสนาพุทธ

๗.๑.๑ วัด ๑๗ แห่ง ดังนี้

๑) วัดสะอาดชัยศรี หมู่ที่ ๑
๒) วัดประชาสามัคคีทรงธรรม หมู่ที่ ๒
๓) วัดบูรพาราม หมู่ที่ ๓,๑๗
๔) วัดป่านาแก้ว หมู่ที่ ๔
๕) วัดโพธิ์ศรีสว่าง หมู่ที่ ๕
๖) วัดสะอาดโพธิ์ชัย หมู่ที่ ๖
๗) วัดท่าช้างวนาราม หมู่ที่ ๘
๘) วัดอโศกธรรมาราม หมู่ที่ ๑๐
๙) วัดหนองยอป่าหวาย หมู่ที่ ๑๑
๑๐) วัดบ้านคำอุดม หมู่ที่ ๑๒
๑๑) วัดเวฬุวนาราม หมู่ที่ ๑๓

๑๒) วัดอกาสิโก หมู่ที่ ๑๓
๑๓) วัดธรรมโฆษิตาราม หมู่ที่ ๑๔
๑๔) วัดป่าบ้านหนองแสง หมู่ที่ ๑๔
๑๕) วัดโพธิ์ไฮ หมู่ที่ ๑๘
๑๖) วัดสว่างคงคา หมู่ที่ ๑๙
๑๗) วัดประจักรธรรมภาวนาราม หมู่ที่ ๑๙

**๗.๒ ประเพณีและงานประจำปี** ตำบลสำราญใต้มีวัฒนธรรมประจำท้องถิ่น ได้แก่

๑. บุญข้าวจี่หรือบุญเดือนสาม

๒. บุญเผวส หรือ บุญเดือนสี่ หรือ มหาชาติ

๓. บุญบั้งไฟ หรือบุญเดือนหก บุญบั้งไฟ กำหนดทำกันในเดือนหกเรียกว่าบุญเดือนหก เพื่อขอฟ้าขอฝนจากเทวดาเมื่อถึงฤดูแห่งการเพาะปลูก ทำไร่ทำนา

๔. เข้าพรรษา หรือบุญเดือนแปด การอยู่ประจำวัดวัดเดียวตลอดสามเดือนในฤดูฝนโดยปกติ กำหนดเอาวันแรมหนึ่งคำเดือนแปดเป็นวันเริ่มต้น เรียกว่าบุญเดือนแปด

๕. บุญข้าวห่อประดับดิน หรือบุญเดือนเก้า การห่อข้าวปลาอาหารและของเคี้ยวของกินเป็นห่อ ๆ แล้วเอาไปถวายทานบ้าง ไปแขวนตามกิ่งไม้ในวัดบ้าง เรียกว่าบุญข้าวประดับดิน

๖. บุญข้าวสาก หรือบุญเดือนสิบ การเขียนชื่อใส่สลากให้พระภิกษุและสามเณรจับและเขียนชื่อใส่ภาชนะข้าวถวายตามสลากนั้นและทำบุญอย่าอื่นมีรักษาศีลฟังธรรม เป็นต้น เรียกว่าบุญข้าสาก (สลาก ) เพราะกำหนดให้ทำในเดือนสิบ จึงเรียกว่าบุญเดือนสิบ

๗. บุญออกพรรษา หรือบุญเดือนสิบเอ็ด การออกจากเขตจำกัดไปพักแรมที่อื่นได้เรียกว่า ออกวัดสา คำว่าวัดสาหมายถึงฤดูฝน ในปีหนึ่งมี ๔ เดือนคือ ตั้งแต่วันแรมสี่คำเดือนแปดถึงขึ้น ๑๕ คำเดือน ๑๒ ในระยะสี่เดือนสามเดือนต้น ให้เข้าวัดก่อน เข้าครบกำหนดสามเดือนแล้วให้ออก อีกเดือนที่เหลือให้หาผ้า จีวรมาผลัดเปลี่ยน การทำบุญมีให้ทานเป็นต้น เรียกว่าการทำบุญเดือนสิบเอ็ด

๘. บุญกฐิน หรือ บุญเดือนสิบสอง ผ้ากฐินนี้มีกำหนดเวลาในการถวายเพียงหนึ่งเดือนคือ ตั้งแต่แรมหนึ่งคำเดือนสิบเอ็ด ถึง เพ็ญสิบสอง เพราะกำหนดเวลาทำในเดือน ๑๒ จึงเรียกว่าบุญเดือนสิบสอง

๙. งานประเพณีสักการะศาลหลักเมืองสามชัย กำหนดจัดงานทุกปีประมาณเดือน พฤศจิกายน

**๗.๓ ภูมิปัญญาท้องถิ่น** ภาษาถิ่น กลุ่มจักสาน กลุ่มทอผ้า กลุ่มทำไม้กวาดดอกหญ้า

**๗.๔ สินค้าพื้นเมืองและของที่ระลึก** ตำบลสำราญใต้ สินค้าและของฝากส่วนใหญ่จะเป็นสินค้าจากกลุ่มเศรษฐกิจชุมชนในตำบล เช่น ข้าวเกรียบฟักทอง ปลาร้าบอง ปลาแปรรูป เครื่องจักรสานที่ทำจากไม้ไผ่ เสื่อที่ทอจากต้นกกเครื่องจักสาน ผ้าทอมือ ทอผ้าด้วยกี่กระตุก และไม้กวาดดอกหญ้า

**๘. ทรัพยากรธรรมชาติ**

๘.๑ น้ำ

๘.๑.๑ แหล่งน้ำธรรมชาติ

๘.๑.๑.๑ ลำห้วย จำนวน ๔ สาย ดังนี้

๑) ลำห้วยโสกอีเฒ่า
๒) ลำห้วยยาง
๓) ลำห้วยกลอย

๘.๑.๑.๒ บึง, หนอง มีจำนวน ๓ แห่ง ดังนี้

๑) หนองสาธารณะ หมู่ที่ ๑๐

๒) หนองสาธารณะวัดอโศกธรรมาราม หมู่ที่ ๑๐

๓) หนองสาธารณะวัดโพธิ์ไฮ หมู่ที่ ๑๘

๘.๒ ป่าไม้

ในเขตองค์การบริหารส่วนตำบลสำรราญใต้ มีพื้นที่ป่าไม้ตามธรรมชาติค่อนข้างน้อย เป็นเขตป่าชุมชน ประชาชนได้ให้ความร่วมมือในการปลูกป่าทดแทน เนื่องจากใกล้ชุมชนและพื้นที่บางส่วนใช้เพื่อการเกษตร

๘.๓ ภูเขา

ในเขตองค์การบริหารส่วนตำบลสำราญใต้ไม่มีภูเขา

๘.๔ ทรัพยากรธรรมชาติที่สำคัญขององค์กรปกครองส่วนท้องถิ่น

ในพื้นที่ของตำบลส่วนมากเป็นพื้นที่สำหรับเพาะปลูก ที่อยู่อาศัย ร้านค้า และมีพื้นที่เพียงเล็กน้อยที่เป็นพื้นที่สาธารณะ ทรัพยากรธรรมชาติในพื้นที่ ได้แก่ ดิน น้ำ ต้นไม้ ปัญหาคือ เนื่องจากว่าพื้นที่บางส่วนแห้งแล้ง น้ำใต้ดินก็ไม่เพียงพอที่จะนำมาใช้ในการอุปโภค-บริโภคได้ ต้องอาศัยน้ำดิบจากแหล่งอื่น และน้ำในการเกษตรก็ต้องรอฤดูฝน มีแหล่งน้ำใช้ในการเกษตรไม่เพียงพอ

## ส่วนที่ ๒
## ยุทธศาสตร์การพัฒนาองค์กรปกครองส่วนท้องถิ่น

**(๑) ความสัมพันธ์ระหว่างแผนพัฒนาระดับมหภาค**

**๑.๑ แผนยุทธศาสตร์ชาติ ๒๐ ปี**

ยุทธศาสตร์ชาติ ๒๐ ปีพ.ศ. ๒๕๖๐ – ๒๕๘๐ มี ๖ ยุทธศาสตร์

๑. ยุทธศาสตร์ด้านความมั่นคง

๒. ยุทธศาสตร์ด้านการสร้างความสามารถในการแข่งขัน

๓. ยุทธศาสตร์การพัฒนาและเสริมสร้างศักยภาพคน

๔. ยุทธศาสตร์ด้านการสร้างโอกาสความเสมอภาคและเท่าเทียมกันทางสังคม

๕. ยุทธศาสตร์ด้านการสร้างการเติบโตบนคุณภาพชีวิตที่เป็นมิตรกับสิ่งแวดล้อม

๖. ยุทธศาสตร์ด้านการปรับสมดุลและพัฒนาระบบการบริหารจัดการภาครัฐ

**๑.๒ แผนพัฒนาเศรษฐกิจและสังคมแห่งชาติฉบับที่ ๑๒ (พ.ศ. ๒๕๖๐ – ๒๕๖๔)**

<u>วิสัยทัศน์</u>

จากสถานะของประเทศและบริบทการเปลี่ยนแปลงต่างๆ ที่ประเทศกำลังประสบอยู่ ทำให้การกำหนดวิสัยทัศน์แผนพัฒนาเศรษฐกิจและสังคมแห่งชาติ ฉบับที่ ๑๒ ยังคงมีความต่อเนื่องจากวิสัยทัศน์แผนพัฒนาเศรษฐกิจและสังคมแห่งชาติ ฉบับที่ ๑๑ และกรอบหลักการของการวางแผนที่น้อมนำและประยุกต์ใช้หลัก ปรัชญาของเศรษฐกิจพอเพียง ยึดคนเป็นศูนย์กลางของการพัฒนาอย่างมีส่วนร่วม การพัฒนาที่ยึดหลักสมดุล ยั่งยืน โดยวิสัยทัศน์ของการพัฒนาในแผนพัฒนาเศรษฐกิจและสังคมแห่งชาติ ฉบับที่ ๑๒ ต้องให้ความสำคัญกับการกำหนดทิศทางการพัฒนาที่มุ่งสู่การเปลี่ยนผ่านประเทศไทยจากประเทศที่มีรายได้ปานกลางไปสู่ ประเทศที่มีรายได้สูง มีความมั่นคง และยั่งยืน สังคมอยู่ร่วมกันอย่างมีความสุข และนำไปสู่การบรรลุวิสัยทัศน์ ระยะยาว “มั่นคง มั่งคั่ง ยั่งยืน” ของประเทศ

<u>เป้าหมายการพัฒนาประเทศ</u>

๑. การหลุดพ้นจากกับดักประเทศรายได้ปานกลางสู่รายได้สูง

(๑) เศรษฐกิจขยายตัวเฉลี่ยไม่ต่ำกว่าร้อยละ ๕.๐

(๒) ผลิตภัณฑ์มวลรวมในประเทศต่อหัว (GDP Per Capita) และรายได้ประชาชาติต่อหัว (GNP Per Capita) ณ สิ้นแผนพัฒนาเศรษฐกิจและสังคมแห่งชาติฉบับที่ ๑๒ ในปี ๒๕๖๔ เพิ่มขึ้นเป็น ๓๑๗,๐๕๑ บาท (๙,๓๒๕ ดอลลาร์สหรัฐอเมริกา) และ ๓๐๑,๑๙๙ บาท (๘,๘๕๙ ดอลลาร์สหรัฐอเมริกา) ต่อคนต่อปี

(๓) ผลิตภาพการผลิตเพิ่มขึ้นไม่ต่ำกว่าเฉลี่ยร้อยละ ๒.๕ ต่อปี

(๔) การลงทุนรวมขยายตัวไม่ต่ำกว่าเฉลี่ยร้อยละ ๘.๐ (การขยายตัวของการลงทุนภาครัฐไม่ ต่ำกว่าร้อยละ ๑๐.๐ และการลงทุนของภาคเอกชนขยายตัวไม่ต่ำกว่าเฉลี่ยร้อยละ ๗.๕ ในขณะที่ปริมาณการ ส่งออกขยายตัวเฉลี่ยไม่ต่ำกว่าร้อยละ ๔.๐ ต่อปี)

๒. การพัฒนาศักยภาพคนให้สนับสนุนการเจริญเติบโตของประเทศและการสร้างสังคมสูงวัยอย่างมีคุณภาพ

(๑) ประชาชนทุกช่วงวัยมีความมั่นคงทางด้านเศรษฐกิจและสังคม (Socio Economic Security) และมีคุณภาพชีวิตที่ดีขึ้น

(๒) การศึกษาและการเรียนรู้ได้รับการพัฒนาคุณภาพ

(๓) สถาบันทางสังคมมีความเข้มแข็งเป็นฐานรากที่เอื้อต่อการพัฒนาคน

๓. การลดความเหลื่อมล้ำในสังคม

(๑) การกระจายรายได้มีความเท่าเทียมกันมากขึ้น

(๒) บริการทางสังคมมีคุณภาพและมีการกระจายอย่างทั่วถึง

๔. การสร้างการเจริญเติบโตทางเศรษฐกิจและสังคมที่เป็นมิตรกับสิ่งแวดล้อม

(๑) รักษาความมั่นคงของฐานทรัพยากร สร้างสมดุลระหว่างการอนุรักษ์และการใช้ประโยชน์อย่างยั่งยืนและเป็นธรรม

(๒) ขับเคลื่อนประเทศสู่เศรษฐกิจและสังคมที่เป็นมิตรต่อสิ่งแวดล้อม

(๓) เพิ่มขีดความสามารถในการรับมือภัยพิบัติและการเปลี่ยนแปลงสภาพภูมิอากาศ

(๔) เพิ่มประสิทธิภาพและเสริมสร้างธรรมาภิบาลในการบริหารจัดการทรัพยากรธรรมชาติ และสิ่งแวดล้อม

(๕) มีการบริหารจัดการน้ำให้สมดุลระหว่างการอุปสงค์และอุปทานของน้ำ

๕. การบริหารราชการแผ่นดินที่มีประสิทธิภาพ

(๑) การบริหารงานภาครัฐที่โปร่งใส เป็นธรรม มีประสิทธิภาพ และมีส่วนร่วม

(๒) ขจัดการทุจริตคอร์รัปชั่น

(๓) มีการกระจายอำนาจที่เหมาะสม

**กรอบยุทธศาสตร์แผนพัฒนาเศรษฐกิจและสังคมแห่งชาติ ฉบับที่ ๑๒** ประกอบด้วย ๑๐ ยุทธศาสตร์หลัก ดังนี้

๑. ยุทธศาสตร์การเสริมสร้างและพัฒนาศักยภาพทุนมนุษย์

๒. ยุทธศาสตร์การสร้างความเป็นธรรมลดความเหลื่อมล้ำในสังคม

๓. ยุทธศาสตร์รการสร้างความเข้มแข็งทางเศรษฐกิจและแข่งขันได้อย่างยั่งยืน

๔. ยุทธศาสตร์ด้านการเติบโตที่เป็นมิตรกับสิ่งแวดล้อมเพื่อการพัฒนาอย่างยั่งยืน

๕. ยุทธศาสตร์ด้านความมั่นคง

๖. ยุทธศาสตร์ด้านการเพิ่มประสิทธิภาพและธรรมาภิบาลในภาครัฐ

๗. ยุทธศาสตร์ด้านการพัฒนาโครงสร้างพื้นฐานและระบบโลจิสติกส์

๘. ยุทธศาสตร์ด้านวิทยาศาสตร์เทคโนโลยีการวิจัย และนวัตกรรม

๙. ยุทธศาสตรการพ ัฒนาภาคเมือง และพนที่ เศรษฐกจิ

๑๐. ยุทธศาสตร์ด้านการต่างประเทศ ประเทศเพื่อนบ้าน และภูมิภาค

**๑.๓ แผนพัฒนาภาค/ แผนพัฒนากลุ่มจงหวัด / แผนพัฒนาจังหวัด**

**๑) แผนพัฒนาภาค**

**ยุทธศาสตร์การพัฒนาภาคตะวันออกเฉียงเหนือ**

(๑) เพิ่มศักยภาพการแข่งขันด้านเศรษฐกิจ โดยการยกมาตรฐานและประสิทธิภาพการผลิต การเกษตร การพัฒนาศักยภาพการประกอบการด้านอุตสาหกรรม อุตสาหกรรมบริการและการท่องเที่ยว การตั้งองค์กรร่วมภาครัฐและเอกชนระดับพื้นที่เพื่อส่งเสริมอำนวยความสะดวกด้านการค้าการลงทุน และ ส่งเสริมความร่วมมือทางเศรษฐกิจกับประเทศเพื่อนบ้าน

(๒) สร้างคนให้มีคุณภาพเพื่อพัฒนาคนให้มีสุขภาวะดีทั้งร่างกาย จิตใจ และสติปัญญา รอบรู้เท่าทันการเปลี่ยนแปลง สามารถดำรงชีพได้อย่างมีคุณภาพ

(๓) สร้างสังคมและเศรษฐกิจฐานรากให้เข้มแข็ง เพื่อสร้างความมั่นคงด้านอาหาร แก้ไข ปัญหาความยากจน หนี้สิน และการออมของครัวเรือน มีสัมมาอาชีพที่มั่นคง สามารถพึ่งพาตนเองและดูแล ครอบครัวได้อย่างอบอุ่น

(๔) ฟื้นฟูทรัพยากรธรรมชาติและสิ่งแวดล้อมให้สมบูรณ์โดยเร่งอนุรักษ์และฟื้นฟูพื้นที่ป่าไม้ให้ได้ ๑๕.๙ ล้านไร่ หรือร้อยละ ๒๕ ของพื้นที่ภาค ป้องกันการรุกพื้นที่ชุ่มน้ำ พัฒนาแหล่งน้ำและระบบ ชลประทาน ฟื้นฟูดิน ยับยั้งการแพร่กระจายดินเค็ม และเพิ่มประสิทธิภาพการจัดการโดยส่งเสริมทำเกษตร อินทรีย์

๒) แผนพัฒนากลุ่มจังหวัด

กลุ่มจังหวัดภาคตะวันออกเฉียงเหนือตอนกลาง ประกอบด้วย กาฬสินธุ์ ร้อยเอ็ด มหาสารคาม และขอนแก่น ได้กำหนดแผนยุทธศาสตร์การพัฒนากลุ่มจังหวัด พ.ศ. ๒๕๖๐ – ๒๕๖๕ ฉบับทบทวน เพื่อใช้ เป็นกรอบแนวทางของการพัฒนากลุ่มจังหวัด ภายใต้ผลการวิเคราะห์สภาพแวดล้อม ศักยภาพ บริบทของ การพัฒนที่ผ่านมา และในอนาคต รวมทั้งสภาพของปัญหาและความต้องการของประชาชน โดยมีวิสัยทัศน์ “ศูนย์กลางอุตสาหกรรม แปรรูปการเกษตร เชื่อมโยงการบริการ การท่องเที่ยว และโลจิสติกส์สู่อนุภูมิภาคลุ่ม น้ำโขง”

**ยุทธศาสตร์กลุ่มจังหวัดภาคตะวันออกเฉียงเหนือตอนกลาง**

(๑) การพัฒนาศักยภาพการผลิตการเกษตรและอุตสาหกรรมแปรรูปการเกษตรที่เป็นมิตรต่อสิ่งแวดล้อม

(๒) การพัฒนาขีดความสามารถทางการแข่งขันด้านการค้า การบริการ และโลจิสติกส์

(๓) การเพิ่มศักยภาพการท่องเที่ยวอย่างครบวงจร

๓) แผนพัฒนาจังหวัด

**วิสัยทัศน์จังหวัดกาฬสินธุ์**

“กาฬสินธุ์เมืองอาหารปลอดภัย ภูมิปัญญาวิถีถิ่นไทย น่าอาศัย ท่องเที่ยว และลงทุน”

**ยุทธศาสตร์การพัฒนาจังหวัดกาฬสินธุ์**

ยุทธศาสตร์ที่ ๑ ส่งเสริมและพัฒนาการผลิต การแปรรูป อาหารปลอดภัย และพืชเศรษฐกิจหลักแบบครบวงจร

กลยุทธ์ที่ ๑ ส่งเสริมการพัฒนาพื้นที่เกษตรปลอดภัย เกษตรอินทรีย์

กลยุทธ์ที่ ๒ เพิ่มประสิทธิภาพการผลิต การแปรรูปอาหารปลอดภัยให้ได้มาตรฐาน

กลยุทธ์ที่ ๓ ยกระดับคุณภาพและมาตรฐานของกลุ่มผู้ผลิตอาหารปลอดภัยแบบครบวงจร

กลยุทธ์ที่ ๔ ส่งเสริมและสนับสนุนความเข้มแข็งของภาคการตลาด เพื่อสร้างความยั่งยืน และแข่งขันได้ของสินค้าอาหารปลอดภัย

กลยุทธ์ที่ ๕ พัฒนาคุณภาพการผลิตพืชเศรษฐกิจหลักเพื่อเพิ่มมูลค่า

ยุทธศาสตร์ที่ ๒ ยกระดับผลิตภัณฑ์จากภูมิปัญญาท้องถิ่นด้วยนวัตกรรมให้ได้มาตรฐานและแข่งขันได้

กลยุทธ์ที่ ๑ วิจัยและพัฒนานวัตกรรมการผลิตและการแปรรูปเพื่อเพิ่มมูลค่าและคุณค่าให้แก่ผลิตภัณฑ์จากภูมิปัญญาท้องถิ่น เช่น ผ้าไหมแพรวาผลิตภัณฑ์ชุมชน และสินค้า OTOP

กลยุทธ์ที่ ๒ ส่งเสริมเศรษฐกิจฐานรากให้มีความเข้มแข็ง และยกระดับศักยภาพผู้ประกอบการ SMEs และ Startup จากภูมิปัญญาท้องถิ่น

กลยุทธ์ที่ ๓ พัฒนาและเชื่อมโยงกลุ่มเครือข่ายเกษตรกร ผู้ผลิต ผู้ประกอบการให้มีความเข้มแข็งและมีเอกภาพ เพื่อสร้างอำนาจต่อรองทางการตลาด

กลยุทธ์ที่ ๔ เพิ่มศักยภาพการบูรณาการของหน่วยงานภาครัฐในการส่งเสริมและพัฒนากระบวนการผลิต การแปรรูป การจำหน่าย ผ้าไหมแพรวา สินค้า OTOP และผลิตภัณฑ์ชุมชนให้ได้มาตรฐาน แบบครบวงจร

ยุทธศาสตร์ที่ ๓ พัฒนาศักยภาพของจังหวัด ให้เป็นเมืองน่าอาศัย น่าท่องเที่ยว และน่า ลงทุน

กลยุทธ์ที่ ๑ พัฒนาโครงสร้างพื้นฐาน ระบบสาธารณูปโภค และการบริหารจัดการน้ำ เพื่อสนับสนุนการขับเคลื่อนวาระจังหวัดให้เป็นเมืองน่าอาศัย น่าท่องเที่ยว และน่าลงทุน

กลยุทธ์ที่ ๒ ส่งเสริมและพัฒนาศักยภาพทุนมนุษย์ทุกช่วงวัย การดูแลผู้ด้อยโอกาส ตาม กรอบกิจกรรม ๓ ดี (คนดีรายได้ดีสุขภาพดี)

กลยุทธ์ที่ ๓ สนับสนุนการเพิ่มประสิทธิภาพการจัดการคุณภาพสิ่งแวดล้อมเชิงพื้นที่ การเพิ่มพื้นที่สีเขียว และการบูรณาการการจัดการขยะอย่างถูกสุขอนามัย

กลยุทธ์ที่ ๔ พัฒนาสังคมแห่งการเรียนรู้และยกระดับผลสัมฤทธิ์ทางการศึกษา

กลยุทธ์ที่ ๕ ส่งเสริมและสนับสนุนการท่องเที่ยวเชิงวัฒนธรรม การท่องเที่ยวยุคก่อนประวัติศาสตร์และการท่องเที่ยวเชิงเกษตร

ยุทธศาสตร์ที่ ๔ พัฒนาการบริหารจัดการภาครัฐตามหลักธรรมาภิบาล

กลยุทธ์ที่ ๑ เพิ่มประสิทธิภาพ/คุณภาพในการบริหารจัดการองค์การภาครัฐตามหลักธรรมาภิบาล โดยเน้นการมีส่วนร่วมของประชาชน

กลยุทธ์ที่ ๒ เสริมสร้างและพัฒนาศักยภาพทุนมนุษย์ทุกช่วงวัย การดูแลผู้ด้วยโอกาส ตามกรอบกิจกรรม ๓ ดี (คนดีรายได้ดีสุขภาพดี)

กลยุทธ์ที่ ๓ พัฒนาระบบฐานข้อมูลและระบบสารสนเทศของหน่วยงานภาครัฐ และการเชื่อมโยงข้อมูลด้านการค้า การลงทุน การท่องเที่ยวให้ได้มาตรฐาน เพื่อให้ประชาชนสามารถเข้าถึงได้อย่าง สะดวก รวดเร็ว

ยุทธศาสตร์ที่ ๕ สร้างสังคมแห่งความมั่นคงและปลอดภัย

กลยุทธ์ที่ ๑ เสริมสร้างความมั่นคงภายในและการรักษาความปลอดภัยในชีวิตและ ทรัพย์สิน

กลยุทธ์ที่ ๒ ส่งเสริมการมีส่วนร่วมของทุกภาคส่วนในการแก้ปัญหาสังคม

กลยุทธ์ที่ ๓ ยกระดับมาตรการการแก้ปัญหายาเสพติด

**๑.๔ ยุทธศาสตร์การพัฒนาขององค์กรปกครองส่วนท้องถิ่นในเขตจังหวัด**

**๑.๔.๑ วิสัยทัศน์**

"การเกษตรปลอดภัย ส่งเสริมภูมิปัญญาท้องถิ่น เพิ่มศักยภาพการท่องเที่ยวและบริการ อนุรักษ์ทรัพยากรธรรมชาติและสิ่งแวดล้อม พัฒนาคน และสังคมอย่างยั่งยืน"

**๑.๔.๒ ยุทธศาสตร์การพัฒนาของ อปท. ในเขตจังหวัดกาฬสินธุ์ (พ.ศ. ๒๕๖๖ -๒๕๗๐)**

ยุทธศาสตร์ประกอบด้วย ๗ ยุทธศาสตร์ดังนี้

ยุทธศาสตร์ที่ ๑ การพัฒนาคนและสังคมที่มีคุณภาพเพื่อรองรับการก้าวเข้าสู่ประชาคมอาเซียน

แนวทางการพัฒนา

๑. ส่งเสริมการศึกษาและกระบวนการเรียนรู้ตลอดชีวิต

๒. ส่งเสริมคุณธรรม จริยธรรมและธรรมาภิบาล

๓. ส่งเสริมการสาธารณสุขและการจัดระบบสวัสดิการสังคมและคุ้มครองสิทธิของประชาชน

๔. ส่งเสริมการพัฒนาเด็กและเยาวชนให้เป็นพลเมืองที่มีคุณภาพ

๕. การเสริมสร้างศักยภาพและโอกาสของผู้สูงอายุคนพิการและผู้ด้วยโอกาส

๖. สนับสนุนบทบาทของสตรีในท้องถิ่นในการมีส่วนร่วมในการพัฒนาท้องถิ่น

๗. การส่งเสริมการมีอาชีพรายได้และความเข้มแข็งของชุมชน

๘. ส่งเสริมสนับสนุนสถาบันครอบครัวให้เข้มแข็ง

๙. ส่งเสริมการวิจัยและพัฒนา

๑๐. ส่งเสรมและสน ับสนุนการพัฒนาศักยภาพเศรษฐกิจฐานรากประชาชนในการพึ่งตนเอง ตามหลักปรัชญาของเศรษฐกิจพอเพียงอย่างยั่งยืนสู่ประชาคมอาเซียน

๑๑. ส่งเสรมและพ ัฒนาการศึกษาเพื่อทางรอดและทางเลือก

**ยุทธศาสตร์ที่ ๒** การพัฒนาการผลิตการเกษตรและการตลาดอย่างครบวงจร

แนวทางการพัฒนา

๑. ส่งเสริมการเพิ่มผลผลิตทางการเกษตรและการตลาดอย่างครบวงจร

๒. ส่งเสริมการผลิตสินค้าเกษตรที่ได้คุณภาพมาตรฐานและปลอดภัย (GAP)

๓. การสร้างมูลค่าเพิ่ม

๔. การพัฒนาโครงสร้างพื้นฐานและศูนย์สารสนเทศข้อมูลทางการเกษตร

๕. การบริหารจัดการองค์กรเกษตรกรให้เข้มแข็งและกินดี อยู่ดีมีรายได้เพิ่มขึ้นตามแนวทางปรัชญาเศรษฐกิจพอเพียง

๖. ส่งเสริมให้มีการใช้ปัจจัยการผลิตที่มาจากอินทรีย์ชีวภาพที่มีคุณภาพ

๗. การพัฒนาแหล่งน้ำและกระจายน้ำเพื่อการเกษตรและอุปโภค บริโภค

๘. ส่งเสริมวิจัยและพัฒนา

๙. ส่งเสริมกลุ่มผู้ผลิตเกษตรอินทรีย์ชีวภาพ ปศุสัตว์และการเกษตรแบบผสมผสานอย่างครบวงจร

๑๐. ยกระดับผลผลิตทางการเกษตรทุกรูปแบบในการส่งออกสู่ประชาคมอาเซียน

**ยุทธศาสตร์ที่ ๓** การพัฒนาผ้าไหมแพรวา และส่งเสริมศิลปะ วัฒนธรรม จารีตประเพณีและ ภูมิปัญญาท้องถิ่น

แนวทางการพัฒนา

๑. พัฒนาคุณภาพการบริหารจัดการ

๒. ส่งเสริมสนับสนุนและพัฒนาผู้ผลิต/ผู้ประกอบการ

๓. ส่งเสริมสนับสนุนและพัฒนาประสิทธิภาพปัจจัยการผลิตผ้าไหมแพรวาและผ้าทอพื้นเมือง

๔. ส่งเสริมและเชื่อมโยงผ้าไหมแพรวากับการท่องเที่ยวเชิงวัฒนธรรม

๕. ส่งเสริมมาตรฐานการผลิตและระบบควบคุมคุณภาพ

๖. ส่งเสริมและเพิ่มช่องทางการตลาดระหว่างภูมิภาคและระหว่างประเทศ

๗. การวิจัยการผลิตการตลาดผ้าไหมแพรวา

๘. ส่งเสริมศิลปะ วัฒนธรรม และภูมิปัญญาท้องถิ่น

๙. ส่งเสริมการลงทุนเศรษฐกิจสร้างสรรค์

๑๐. ส่งเสริมและต่อยอดจุดเด่นของผลิตภัณฑ์ของท้องถิ่น

๑๑. เสริมสร้างอาชีพ ผลิตภัณฑ์และบริการด้านวัฒนธรรมท้องถิ่นให้เป็นวัฒนธรรมสร้างสรรค์

๑๒. พัฒนาแหล่งเรียนรู้ทางวัฒนธรรมและการนันทนาการ

๑๓. ส่งเสริมและเชื่อมโยงผ้าไหมแพรวากับการท่องเที่ยวเชิงวัฒนธรรม

๑๔. ส่งเสริมพัฒนาทำนุบำรุงศาสนา

**ยุทธศาสตร์ที่ ๔** การพัฒนาเศรษฐกิจและการท่องเที่ยว

แนวทางการพัฒนา

๑. ส่งเสริมและพัฒนาแหล่งท่องเที่ยวให้ได้มาตรฐาน

๒. เสริมสร้างขีดความสามารถของผู้ประกอบการและบุคลากรให้มีศักยภาพ

๓. ส่งเสริมและพัฒนาธุรกิจการค้า การบริการ และอุตสาหกรรม

๔. พัฒนาระบบเทคโนโลยีสารสนเทศ และฐานข้อมูลด้านการท่องเที่ยว

๕. การพัฒนาและสร้างความเข้มแข็งของวิสาหกิจชุมชน

๖. ส่งเสริมและเพิ่มช่องทางการท่องเที่ยวเชื่อมโยงระหว่างภูมิภาคและระหว่างประเทศ

๗. การพัฒนาปัจจัยการสนับสนุนและสร้างความเข้มแข็งของผู้ประกอบการ

๘. ส่งเสริมการมีส่วนร่วมของภาครัฐ เอกชน ชุมชนและองค์กรปกครองส่วนท้องถิ่นในการพัฒนาด้านบริการและการท่องเที่ยว

๙. ส่งเสริมการท่องเที่ยวและวิถีชีวิตอันดีงามของประชาชนในท้องถิ่นทุกประเภท เช่น การท่องเที่ยวเชิงวัฒนธรรม เชิงนิเวศน์เชิงสุขภาพ ฯลฯ

๑๐. การพัฒนาระบบข้อมูลและสารสนเทศ การประชาสัมพันธ์และการให้บริการ

๑๑. ส่งเสริมงานประเพณีและวัฒนธรรมท้องถิ่น

๑๒. ส่งเสริมพัฒนาความมั่นคงด้านปัจจัยการผลิต ส่งเสริมความมั่นคงในพื้นที่ทำกิน และเพิ่มศักยภาพการเข้าถึงแหล่งทุน

**ยุทธศาสตร์ที่ ๕** การพัฒนาโครงสร้างพื้นฐาน

แนวทางการพัฒนา

๑. พัฒนาการคมนาคมและการขนส่ง

๒. พัฒนาด้านสาธารณูปโภคและสาธารณูปการ

๓. พัฒนาด้านผังเมือง

๔. พัฒนาระบบการจัดการน้ำ

๕. พัฒนาระบบพลังงาน

๖. พัฒนาระบบกำจัดขยะ

๗. พัฒนาระบบสื่อสาร

**ยุทธศาสตร์ที่ ๖** การอนุรักษ์ทรัพยากรธรรมชาติและสิ่งแวดล้อม

แนวทางการพัฒนา

๑. ส่งเสริมให้ชุมชนมีส่วนร่วมในการบริหารจัดการทรัพยากรธรรมชาติและสิ่งแวดล้อมอย่างยั่งยืน

๒. เสริมสร้างประสิทธิภาพการบริหารจัดการสิ่งแวดล้อมภายใต้การมีส่วนร่วมของทุกภาคส่วน

๓. ส่งเสริมองค์กรปกครองส่วนท้องถิ่นมีศักยภาพในการบริหารจัดการสิ่งแวดล้อมอย่าง สมดุลและยั่งยืน สอดคล้องกับสภาพพื้นที่และวิถีชุมชน

๔. ส่งเสริมการบริหารจัดการป่าแบบกลุ่มชุมชน อุทยานแห่งชาติเขตรักษาพันธุ์สัตว์ป่าสนับสนุนการจัดการอย่างมีส่วนร่วม

๕. ส่งเสริมระบบบำบัดน้ำเสีย การจัดระบบกำจัดขยะ ของเสียอันตราย มลพิษทางอากาศโดยวิธีที่เป็นมิตรกับสิ่งแวดล้อมอย่างครบวงจร

๖. เพิ่มขีดความสามารถขององค์กรปกครองส่วนท้องถิ่นในการจัดการขยะมูลฝอยและการจัดการน้ำเสียชุมชน

๗. สนับสนุนการจัดการทรัพยากรธรรมชาติเพื่อให้เกิดความมั่นคงทางอาหาร

ยุทธศาสตร์ที่ ๗ การรักษาความมั่นคงภายในและพัฒนาระบบบริหารภายใต้การบริหารงานกิจการบ้านเมืองที่ดี

แนวทางการพัฒนา

๑. การส่งเสริมความปลอดภัยในชีวิตและทรัพย์สิน การป้องกันและแก้ไขปัญหายาเสพติด
๒. ส่งเสริมสนับสนุนการมีส่วนร่วมของประชาชน
๓. สร้างความเข้มแข็งของระบบตรวจสอบการทุจริตและประพฤติมิชอบ
๔. การป้องกันและปราบปรามการทุจริต
๕. การเพิ่มประสิทธิภาพเจ้าหน้าที่ของรัฐในการให้บริการภาครัฐ
๖. ส่งเสริมสนับสนุนประชาธิปไตยภาคพลเมืองการพัฒนาศักยภาพผู้นำชุมชน
๗. ส่งเสริมการป้องกันและบรรเทาสาธารณภัย
๘. การบรูณาการป้องกันและแก้ไขปัญหาสาธารณภัยและเร่งรัดช่วยเหลือฟื้นฟูผู้ประสบภัย
๙. ลดอุบัติภัยและความสูญเสียจากอุบัติเหตุจราจรให้เหลือน้อยที่สุด
๑๐. การรักษาความสงบเรียนร้อยในพื้นที่
๑๑. เพิ่มศักยภาพการรักษาความสงบเรียบร้อยภายในและความปลอดภัยในชีวิตและทรัพย์สิน
๑๒. ส่งเสริมการบริหารงานแบบบูรณาการภายใต้การบริหารกิจการบ้านเมืองที่ดี
๑๓. ส่งเสริมการป้องกันและบรรเทาสาธารณภัยแบบครบวงจร
๑๔. ส่งเสริมเชิดชูและปกป้องสถาบันพระมหากษัตริย์
๑๕. ส่งเสริมรักษาความมั่นคงของประเทศโดยใช้หลักธรรมาภิบาล

๒. ยุทธศาสตร์ขององค์การบริหารส่วนตำบลสำราญใต้

๒.๑ วิสัยทัศน์ (Vision)

"ชุมชนน่าอยู่ มุ่งสู่เกษตรอุตสาหกรรม นำพาการกีฬา พัฒนาแหล่งท่องเที่ยว ประเพณีวัฒนธรรม ภูมิปัญญาท้องถิ่น ศูนย์ข้อมูลเทคโนโลยีข่าวสาร"

๒.๒ ยุทธศาสตร์การพัฒนา

คณะกรรมการพัฒนาองค์การบริหารส่วนตำบลร่วมกับประชาคมท้องถิ่น ส่วนราชการ รัฐวิสาหกิจ รวมทั้งองค์กรต่างๆ ที่เกี่ยวข้อง ได้กำหนดยุทธศาสตร์ขององค์การบริหารส่วนตำบล ๗ ด้าน ดังนี้

ยุทธศาสตร์ที่ ๑ การพัฒนาด้านโครงสร้างพื้นฐาน
ยุทธศาสตร์ที่ ๒ การพัฒนาด้านการศึกษา ศาสนาและวัฒนธรรม
ยุทธศาสตร์ที่ ๓ การพัฒนาด้านเศรษฐกิจและการท่องเที่ยว
ยุทธศาสตร์ที่ ๔ การพัฒนาด้านสังคม
ยุทธศาสตร์ที่ ๕ การพัฒนาด้านทรัพยากรธรรมชาติและสิ่งแวดล้อม
ยุทธศาสตร์ที่ ๖ การพัฒนาด้านสาธารณสุข
ยุทธศาสตร์ที่ ๗ การพัฒนาด้านการบริหารปกครองความมั่นคง การอำนวยความยุติธรรม

๒.๓ เป้าประสงค์

๑) การได้รับบริการด้านโครงสร้างพื้นฐานให้มีความสะดวกและรวดเร็ว
๒) ประชาชนมีความรู้และบำรุงรักษาศิลปวัฒนธรรมอันดีงาม
๓) ประชาชนมีศักยภาพมีรายได้เพียงพอสามารถพึ่งตนเองได้

๔) มลภาวะและสิ่งแวดล้อมไม่เป็นพิษทำให้ชุมชนน่าอยู่อย่างสงบสุข

๕) การบริหารจัดการภาครัฐที่ดีและมีส่วนร่วมจากทุกภาคส่วน

๖) การส่งเสริมความเข้มแข็งของชุม การสังคมสงเคราะห์แก่ประชาชน รวมทั้งการสร้างสังคมความน่าอยู่

๒.๔ ตัวชี้วัด

๑. ในเขตตำบลมีโครงสร้างพื้นฐานที่มีมาตรฐาน ให้ประชาชนได้ใช้บริการสัญจรไปมาได้สะดวก ประชาชนที่ใช้ประโยชน์มีความพึงพอใจ ร้อยละ ๘๕

๒. ประชาชนที่ได้รับการศึกษา และการมีส่วนร่วมในการเข้าร่วมกิจกรรมประชาชนมีคุณภาพชีวิตที่ดีขึ้น ร้อยละ ๘๐

๓. ประชาชนมีรายได้เพิ่มขึ้น คุณภาพชีวิตและความเป็นอยู่ที่ดีขึ้น ร้อยละ ๖๐

๔. ผู้สูงอายุ ผู้พิการ ผู้ด้อยโอกาส และประชาชนมีคุณภาพชีวิตที่ดีขึ้น ร้อยละ ๘๕

๕. มลภาวะ สิ่งแวดล้อมไม่เป็นพิษชุมชนน่าอยู่ รักษาสภาพแวดล้อมในชุมชน ร้อยละ ๘๕

๖. ประชาชนในชุมชนมีสุขภาพดี ชุมชนถูกสุขลักษณะ ร้อยละ ๙๐

๗. ส่งเสริมความเข้มแข็งของชุมชน รวมทั้งการสร้างสังคมที่น่าอยู่ ประชาชนมีความพอใจต่อการให้บริการ ร้อยละ ๘๐

๒.๕ ค่าเป้าหมาย

๑) ได้รับบริการด้านโครงสร้างพื้นฐาน ด้านสาธารณูปโภค สาธารณูปการให้มีมาตรฐาน มีความสะดวกและรวดเร็ว

๒) การศึกษาได้รับการส่งเสริมด้านการศึกษาทุกระบบ ประชาชนมีความรู้และบำรุงรักษาศิลปวัฒนธรรมอันดีงาม

๓) ด้านการส่งเสริมเศรษฐกิจพอเพียง ประชาชนมีศักยภาพมีรายได้เพียงพอสามมารถพึ่งพาตนเองได้ ดำรงตนเองตามหลักปรัชญาเศรษฐกิจพอเพียง

๔) การสังคมสงเคราะห์แก่ ผู้สูงอายุ ผู้พิการ ผู้ด้อยโอกาส และประชาชน

๕) มลภาวะและสิ่งแวดล้อมไม่เป็นพิษทำให้ชุมชนน่าอยู่อย่างสงบสุข

๖) ประชาชนได้รับการส่งเสริมระบบการให้บริการสาธารณสุข

๗) การบริการจัดการภาครัฐที่ดีตามหลักธรรมาภิบาล และมีส่วนร่วมจากทุกภาคส่วน การส่งเสริมความเข้มแข็งของชุมชน รวมทั้งการสร้างสังคมความน่าอยู่

๒.๖ กลยุทธ์

๑) ส่งเสริมสนับสนุนการวางระบบการพัฒนาด้านโครงสร้างพื้นฐานให้สอดคล้องกับความจำเป็นและความต้องการของประชาชน ก่อสร้าง ปรับปรุงเส้นทางการคมนาคมอย่างทั่วถึง

๒) ส่งเสริมและพัฒนาศักยภาพทางด้านการศึกษาทั้งในระบบและนอกระบบ

๓) พัฒนาฟื้นฟูและส่งเสริมกิจกรรมด้านศาสนา ศิลปวัฒนธรรมและประเพณีของชุมชน โดยการอนุรักษ์สืบสานต่อและเชื่อมโยงสู่กิจกรรมการท่องเที่ยว

๔) ส่งเสริมการเรียนรู้ตามแนวทางปรัชญาเศรษฐกิจพอเพียง ส่งเสริมสนับสนุนกลุ่มอาชีพ และฝึกทักษะอาชีพ

๕) ส่งเสริมชุมชนให้เข้มแข็ง พัฒนาบทบาทของผู้นำชุมชน คณะกรรมการหมู่บ้านและชุมชนให้พัฒนาบทบาทและคุณภาพชีวิตของเด็ก เยาวชน สตรี ผู้สูงอายุ ผู้พิการ ผู้ด้อยโอกาส ประชาชน พัฒนาคุณภาพและศักยภาพตามความสามารถของแรงงานในท้องถิ่น

๖) พัฒนาฟื้นฟูและอนุรักษ์ธรรมชาติ สิ่งแวดล้อม แหล่งน้ำ ลุ่มน้ำลำคลองและป่าไม้ให้มีความอุดมสมบูรณ์สร้างจิตสำนึกเพื่อป้องกันและแก้ไขปัญหามลพิษและปัญหาสิ่งแวดล้อมของชุมชน

๗) ดำเนินการโครงการ เพื่อให้บริการประชาชน และรับทราบปัญหา อุปสรรค และความต้องการของประชาชนในพื้นที่ พัฒนาศักยภาพของอาสาสมัครสาธารณสุขประจำหมู่บ้าน (อสม) ส่งเสริมสุขภาพ และอนามัยของประชาชนในทุกระดับ ให้มีสุขภาพแข็งแรง

๘) ส่งเสริมและพัฒนาคุณภาพการบริหารจัดการตามหลักธรรมาภิบาลอย่างมีประสิทธิภาพ การเสริมสร้างและปรับปรุงการบริหารงานเพื่อบริการประชาชนมีมาตรฐาน ส่งเสริมชุมชนให้เข้มแข็ง ให้ประชาชนและองค์กรเข้ามามีส่วนร่วมในการพัฒนาและบริหารท้องถิ่น

**๒.๗ จุดยืนทางยุทธศาสตร์**

การกำหนดตำแหน่งจุดยืนทางยุทธศาสตร์ขององค์การบริหารส่วนตำบลสำราญใต้ ได้มีการกำหนดตำแหน่งจุดยืนทางยุทธศาสตร์ โดยองค์การบริหารส่วนตำบลสำราญใต้ ได้พิจารณากำหนดกรอบทิศทางการพัฒนายุทธศาสตร์การพัฒนาขององค์กรปกครองส่วนท้องถิ่น ทั้ง ๗ ยุทธศาสตร์ เพื่อเป็นแนวทางการพัฒนาท้องถิ่นในด้านต่างๆ ให้เกิดประโยชน์ต่อประชาชนต่อไป โดยมีจุดยืนยุทธศาสตร์ดังนี้

๑. การคมนาคมมีความ สะดวก ปลอดภัยและระบบสาธารณูปโภคมีความพอเพียง และทั่วถึง

๒. การศึกษา ศาสนา วัฒนธรรมและประเพณีท้องถิ่นได้รับการสืบสานอย่างยั่งยืน

๓. ส่งเสริมให้เกิดเกษตรอุตสาหกรรม ลดต้นทุน เพิ่มมูลค่าผลผลิตทางการเกษตร ปรับปรุงผลิตผลให้มีคุณภาพ

๔. ประชาชนมีสุขภาพอนามัยสมบูรณ์แข็งแรง

๕. ทรัพยากรธรรมชาติ ไม่ถูกทำลาย สิ่งแวดล้อมไม่เป็นพิษ

๖. การได้รับบริการสาธารณสุขมูลฐาน และเสริมสร้างสุขภาพในชุมชน ประชาชนมีสุขภาพอนามัยสมบูรณ์แข็งแรง

๗. การพัฒนาระบบการบริหารจัดการภาครัฐที่ดีและมีส่วนร่วมจากทุกภาคส่วน

**๒.๘ ความเชื่อมโยงของยุทธศาสตร์ในภาพรวม**

ในการจัดทำแผนพัฒนาท้องถิ่น (พ.ศ. ๒๕๖๖ – ๒๕๗๐) ขององค์การบริหารส่วนตำบลสำราญใต้ มีความสอดคล้องกับ ยุทธศาสตร์การพัฒนาขององค์กรปกครองส่วนท้องถิ่นจังหวัด ยุทธศาสตร์จังหวัด ยุทธศาสตร์การพัฒนากลุ่มจังหวัด ยุทธศาสตร์การพัฒนาภาค แผนพัฒนาเศรษฐกิจและสังคมแห่งชาติ ฉบับที่ ๑๒ และยุทธศาสตร์ชาติ ๒๐ ปี ดังนี้

## ๒.๘ ความเชื่อมโยงของยุทธศาสตร์ในภาพรวม

ความเชื่อโยงกับกรอบยุทธศาสตร์ชาติ ๒๐ ปี, ทิศทางแผนพัฒนาฯ ฉบับที่ ๑๒, ยุทธศาสตร์พัฒนาภาคฯ, แผนพัฒนากลุ่มจังหวัดฯไปสู่แผนพัฒนาจังหวัดกาฬสินธุ์ พ.ศ.๒๕๖๑ – ๒๕๖๕

กรอบยุทธศาสตร์ชาติ ๒๐ ปี (๒๕๖๑ – ๒๕๘๐) : วิสัยทัศน์ “ประเทศมีความมั่นคง มั่งคั่ง ยั่งยืน เป็นประเทศที่พัฒนาแล้ว ตามปรัชญาเศรษฐกิจพอเพียง

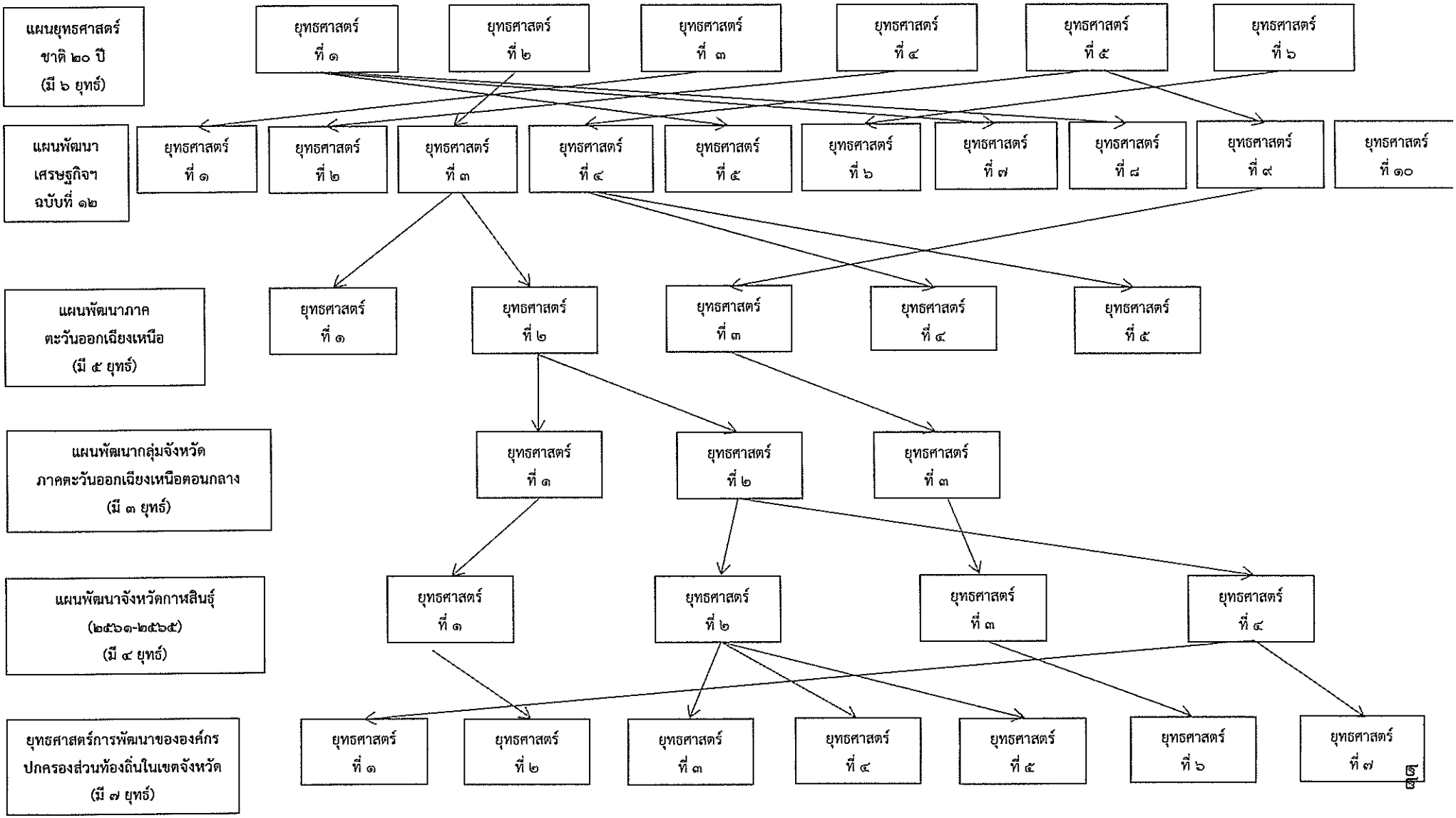

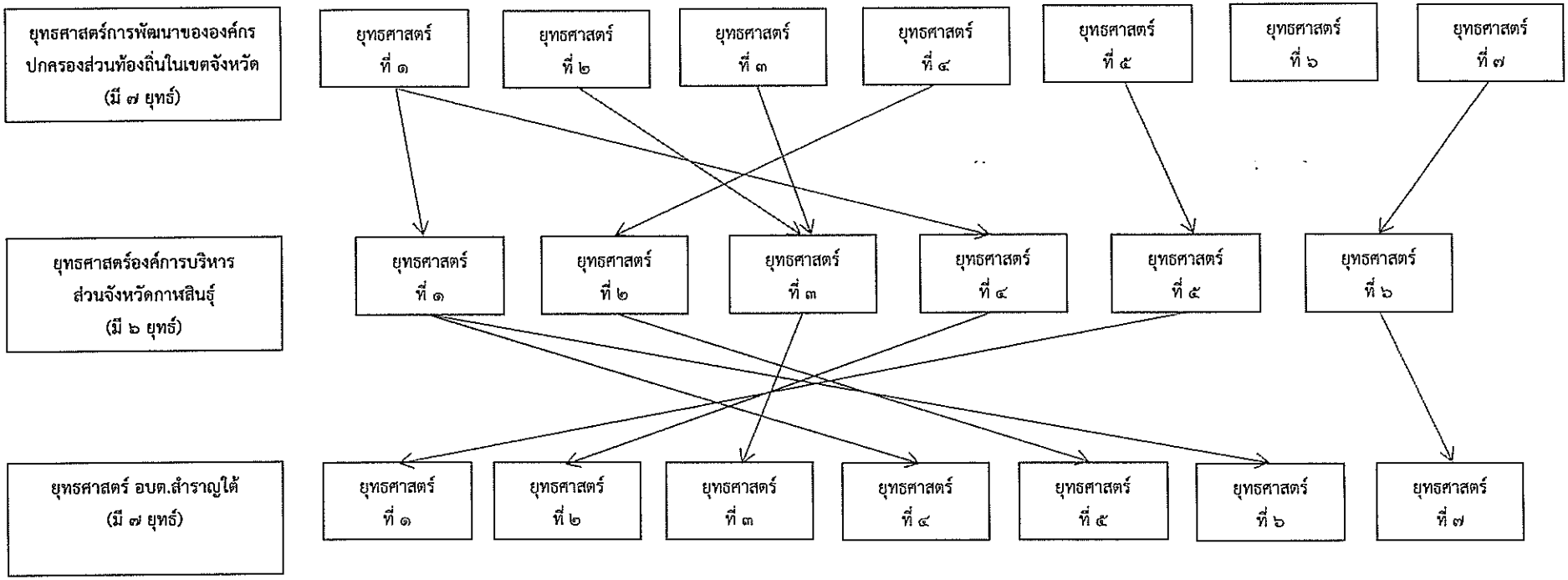
ยุทธศาสตร์การพัฒนาขององค์กรปกครองส่วนท้องถิ่นในเขตจังหวัด (มี ๗ ยุทธ์)
ยุทธศาสตร์ที่ ๑
ยุทธศาสตร์ที่ ๒
ยุทธศาสตร์ที่ ๓
ยุทธศาสตร์ที่ ๔
ยุทธศาสตร์ที่ ๕
ยุทธศาสตร์ที่ ๖
ยุทธศาสตร์ที่ ๗
ยุทธศาสตร์องค์การบริหารส่วนจังหวัดกาฬสินธุ์ (มี ๖ ยุทธ์)
ยุทธศาสตร์ที่ ๑
ยุทธศาสตร์ที่ ๒
ยุทธศาสตร์ที่ ๓
ยุทธศาสตร์ที่ ๔
ยุทธศาสตร์ที่ ๕
ยุทธศาสตร์ที่ ๖
ยุทธศาสตร์ อบต.สำราญใต้ (มี ๗ ยุทธ์)
ยุทธศาสตร์ที่ ๑
ยุทธศาสตร์ที่ ๒
ยุทธศาสตร์ที่ ๓
ยุทธศาสตร์ที่ ๔
ยุทธศาสตร์ที่ ๕
ยุทธศาสตร์ที่ ๖
ยุทธศาสตร์ที่ ๗

โครงสร้างความเชื่อมโยงยุทธศาสตร์การพัฒนาองค์การบริหารส่วนตำบลสำราญใต้ พ.ศ. ๒๕๖๖ – ๒๕๗๐

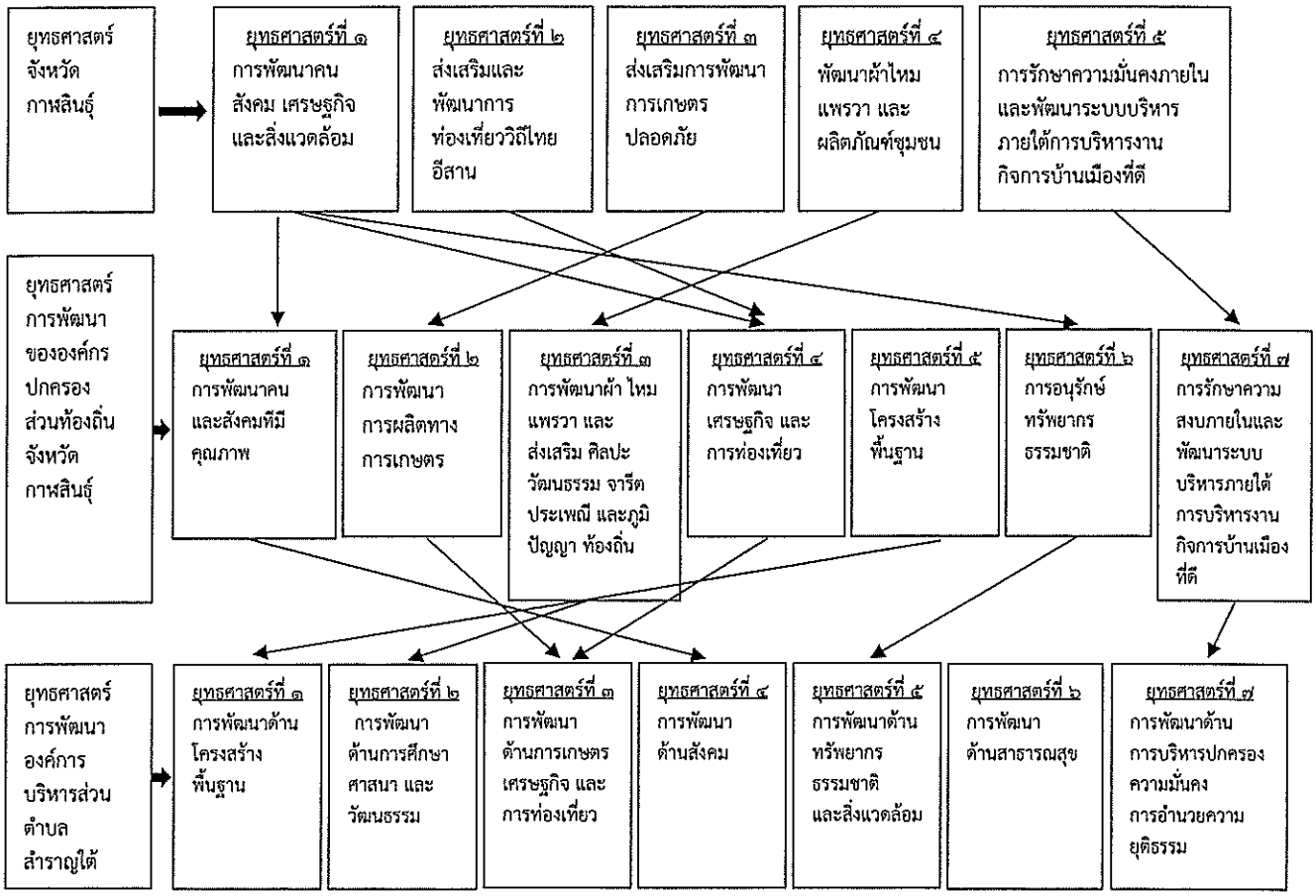


๓. การวิเคราะห์เพื่อพัฒนาท้องถิ่น

๓.๑ การวิเคราะห์กรอบการจัดทำยุทธศาสตร์ขององค์กรปกครองส่วนท้องถิ่น

๑. วิเคราะห์ SWOT ในมิติด้านบุคลากรและทรัพยากรบุคคลในพื้นที่ (Man)

| จุดแข็ง (S : Strength) | จุดอ่อน (W : Weakness) |
|---|---|
| ๑. มีบุคลากรในองค์กรที่มีความสามารถทำงานได้หลากหลายหน้าที่<br>๒. ประชากรมีประมาณแปดพันกว่าคนถือเป็นจำนวนที่เหมาะสมไม่มากไม่น้อยเกินไป ทำให้สามารถให้บริการสาธารณะได้อย่างทั่วถึง<br>๓. มีการรวมกลุ่มที่เข้มแข็งในพื้นที่หลายกลุ่ม เช่น กลุ่มตัดเย็บเสื้อผ้า กลุ่มชุมชนเลี้ยงโค กลุ่มแปรรูปผลผลิตทางการเกษตร ฯลฯ<br>๔. ผู้นำชุมชน มีส่วนร่วมในการแสดงความคิดเห็นสามารถช่วยเหลือประชาชนในเขตพื้นที่ได้อย่างมีประสิทธิภาพ | ๑. บุคลากรทำงานหลายหน้าที่ ทำให้การทำงานล้าช้า<br>๒. ประชาชนในเขตพื้นที่องค์การบริหารส่วนตำบล ยังไม่มีความเข้าใจในเรื่องหน้าที่ความรับผิดชอบขององค์การบริหารส่วนตำบล<br>๓. ปัญหาการแพร่ระบาดของปัญหายาเสพติดในวัยรุ่นในเขตตำบล<br>๔. ประชาชนในเขตพื้นที่องค์การบริหารส่วนตำบล ยังไม่ค่อยให้ความสำคัญในเรื่องการมีส่วนร่วมในการพัฒนา |

| โอกาส (O : Opportunity) | อุปสรรค (Threats) |
|---|---|
| ๑. กรมส่งเสริมการปกครองท้องถิ่นมีการจัดสรรอัตรากำลังในตำแหน่งที่ขาด ตามรายงานตำแหน่งที่ว่าง<br>๒. มีการรวมกลุ่มที่เข้มแข็งในพื้นที่หลายกลุ่ม เช่น กลุ่มตัดเย็บเสื้อผ้า กลุ่มชุมชนเลี้ยงโค กลุ่มแปรรูปผลผลิตทางการเกษตร ฯลฯ | ๑. ประชาชนในเขตพื้นที่องค์การบริหารส่วนตำบล ยังไม่มีความเข้าใจในเรื่องหน้าที่ความรับผิดชอบขององค์การบริหารส่วนตำบล |
| **ความได้เปรียบเชิงยุทธศาสตร์** | **ความท้าทายเชิงยุทธศาสตร์** |
| ๑. จำนวนบุคลากรมากทำให้การปฏิบัติด้านการบริการประชาชนทำได้ง่าย | ๑. จำนวนบุคลากรมีจำนวนมาก แต่จะเสริมประสิทธิภาพการปฏิบัติงานให้มากขึ้นได้อย่างไร<br>๒. จำนวนกลุ่มเกษตรในพื้นที่มีหลายกลมุ่ แต่จะทำให้เข็มแข็งและพึ่งพาตนเองได้อย่างไร |

๒. วิเคราะห์ SWOT ในมิติด้านการเงิน (Money)

| จุดแข็ง (S : Strength) | จุดอ่อน (W : Weakness) |
|---|---|
| ๑. มีเจ้าหน้าทที่มีความความรู้ความสามารถด้านการเงิน<br>๒. งบประมาณด้านบุคลากร ยังไม่เกินร้อยละ ๔๐ | ๑. บุคลากรในกองคลังมีน้อยเมื่อเทียบกับงาน<br>๒. บุคลากรบางกองยังขาดความสามารถด้านระบบ e-laas<br>๓. งบประมาณที่จัดสรรในแต่ละหมู่บ้านมีจำนวนน้อย ซึ่งปัญหาความต้องการของประชาชนบางหมู่บ้านต้อง ใช้งบประมาณจำนวนมากในการแก้ไขปัญหา |
| **โอกาส (O : Opportunity)** | **อุปสรรค (Threats)** |
| ๑. ได้รับสนับสนุนงบประมาณจากหน่วยงานอื่น | ๑. รัฐจัดสรรงบประมาณให้ท้องถิ่นค่อนข้างน้อยเมื่อเทียบกับภารกิจ และส่วนใหญ่เป็นเงินผ่าน เช่น งบอาหารกลางวัน เบี้ยผู้สูงอายุ ผู้พิการ เอดส์ งบสาธารณสุขมูลฐาน |
| **ความได้เปรียบเชิงยุทธศาสตร์** | **ความท้าทายเชิงยุทธศาสตร์** |
| ๑. การได้รับงบประมาณสนับสนุนจากหน่วยงานอื่น ทำให้ประหยัดงบประมาณ | ๑. จะมีวิธีการใดที่จะสามารถจัดสรรงบประมาณเพื่อจัดทำโครงการขนาดใหญ่ที่เป็นปัญหาความต้องการของประชาชน |

๓. วิเคราะห์ SWOT ในมิตด้านทรัพย์สิน วัสดุครุภัณฑ์เครื่องมือเครื่องใช้ (Material)

| จุดแข็ง (S : Strength) | จุดอ่อน (W : Weakness) |
|---|---|
| ๑. มีรถบรรทุกน้ำอเนกประสงค์ไว้คอยช่วยเหลือประชาชน เช่น ปัญหาภัยแล้ง ปัญหาไฟลามทุ่ง เป็นต้น<br>๒. มีวัสดุครุภณฑ์ที่ใช้ในงานด้านเอกสารเพียงพอ | ๑. บุคลากรขาดจิตสำนึกในการใช้วัสดุครุภัณฑ์ใช้วัสดุครุภัณฑ์อย่างไม่คุ้มค่า |
| **โอกาส (O : Opportunity)** | **อุปสรรค (Threats)** |
| ๑. มีความทำบันทึกข้อตกลงในการประสานความร่วมมือการป้องกันและบรรเทาสาธารณภัย | ๑. วัสดุครุภัณฑ์ที่มีอยู่เริ่มชำรุดและล้าสมัย |

| ความได้เปรียบเชิงยุทธศาสตร์ | ความท้าทายเชิงยุทธศาสตร์ |
|---|---|
| ๑. การมีรถบรรทุกน้ำอเนกประสงค์ทำให้สามารถให้บริการประชาชนในเรื่องภัยแล้ง และสามารถ ป้องกันและบรรเทาเมื่อเกิดอัคคีภัยได้ | ๑. จะมีวิธีการอย่างไรให้บุคลากรมีจิตสำนึกในการใช้วัสดุครุภัณฑ์อย่างมีประสิทธิภาพและคุ้มค่า |

๔. วิเคราะห์ SWOT ในมิติด้านการบริหารจัดการ (Management)

| จุดแข็ง (S : Strength) | จุดอ่อน (W : Weakness) |
|---|---|
| ๑. นโยบายผู้บริหารเปิดโอกาสให้ประชาชนมีส่วนร่วมในการพัฒนาและนำปัญหาความเดือนร้อนของประชาชนมาแก้ไขปัญหาอย่างจริงจัง<br>๒. ผู้บริหารมีการบริหารจัดการด้านบุคลากรอย่างเป็นระบบและเป็นธรรม | ๑. บุคลากรยังขาดความรู้เรื่องกฎหมายและระเบียบต่างๆอย่างถ่องแท้ |
| โอกาส (O : Opportunity) | อุปสรรค (Threats) |
| ๑. กรมส่งเสริมการปกครองท้องถิ่นมีเว็บไซต์รวมหนังสือสั่งการต่างๆ รวมระเบียบกฎหมาย รวมระบบสารสนเทศต่างๆ | ๑. ปัญหาในระเบียบข้อกฎหมายที่ยังไม่ครอบคลุมความต้องการของประชาชน เช่น ไฟไหม้บ้านหลังเดียว รัฐให้การช่วยเหลือไม่ได้เป็นต้น ๒. ปัญหาข้อระเบียบกฎหมายที่ไม่ชัดเจนของส่วนกลางในด้านการบริหารการศึกษา เช่น เด็กปฐมวัยที่ไร้สัญชาติจะมีสิทธิได้รับสวัสดิการอาหารกลางวัน อาหารเสริมนมหรือไม่ เป็นต้น<br>๓. สำนักงานตรวจเงินแผ่นดินตรวจสอบ อปท.อย่างเข้มข้น บางครั้งปัญหาไม่ได้เกิดที่อปท.แต่เป็นปัญหาระเบียบกฎหมายที่ส่วนกลางกำหนดมามีปัญหาในทางปฏิบัติเช่น ปัญหาฉีดวัคซีนโรคพิษสุนัขบ้าได้หรือไม่ฯลฯ |
| **ความได้เปรียบเชิงยุทธศาสตร์** | **ความท้าทายเชิงยุทธศาสตร์** |
| ๑. ผู้บริหารยึดหลักการมีส่วนร่วมของประชาชนในการพัฒนาตำบล | ๑. จะทำให้บุคลากรมีความรู้เรื่องระเบียบกฎหมายให้ถ่องแท้เพื่อการปรับใช้ในพื้นที่ให้ได้อย่างมีประสิทธิภาพได้อย่างไร |

๕. วิเคราะห์ SWOT ในมิติด้านบริบทของพื้นที่ธรรมชาติและสิ่งแวดล้อม

| จุดแข็ง (S : Strength) | จุดอ่อน (W : Weakness) |
|---|---|
| ๑. สภาพดินเหมาะสำหรับการทำการเกษตร<br>๒. มีแหล่งน้ำ เนื่องจากมีพื้นที่หลายหมู่บ้านติดท้ายเขื่อนลำปาว เช่น บ้านคำหุ่ง หมู่ที่ ๖ บ้านโนนศาลาทอง หมู่ที่ ๑๕ เป็นต้น | ๑. ประชาชนขาดเอกสารสิทธิ์ในที่ทำกินและที่อยู่อาศัย<br>๒. ไม่มีการพัฒนาแหล่งน้ำ ทำให้แหล่งน้ำที่มีอยู่ไม่สามารถใช้ทำการเกษตรได้<br>๓. ขาดความร่วมมือในการอนุรักษ์ทรัพยากรธรรมชาติและสิ่งแวดล้อม |
| โอกาส (O : Opportunity) | อุปสรรค (Threats) |
| ๑. รัฐบายมีนโยบายในการสนับสนุนงบประมาณในการพัฒนาหมู่บ้าน | ๑. มีถนนหลายสายในพื้นที่ที่เป็นทรัพย์สินของหน่วยงานอื่น เช่น กรมทางหลวงชนบท องค์การบริหารส่วนจังหวัด ซึ่งเมื่อมีปัญหาเกิดขึ้นกับถนน จะได้รับการแก้ไขที่ล่าช้า |

| | |
|---|---|
| ๒. ทฤษฎีเกษตรพอเพียง การใช้ปุ๋ยชีวภาพ และ การดูแลสุขภาพ ทำให้ตลาดสินค้าทางการเกษตรมีแนวโน้มต้องการสินค้าเกษตรปลอดสารพิษเพิ่มขึ้น | ๒. ราชการส่วนกลางถ่ายโอนภารกิจมากมายให้ท้องถิ่น แต่ไม่ถ่ายโอนงบประมาณให้ท้องถิ่น เพื่อเป็นค่าบริหารจัดการ เช่น การถ่ายโอนถนนมาให้ท้องถิ่นแต่ไม่ถ่ายโอนงบประมาณเพื่อบำรุงรักษาซ่อมแซม |
| **ความได้เปรียบเชิงยุทธศาสตร์** | **ความท้าทายเชิงยุทธศาสตร์** |
| ๑. ที่ตั้งของตำบลมีแหล่งน้ำขนาดใหญ่ (ท้ายเขื่อนลำปาว) สามารถพัฒนาเป็นแหล่งน้ำเพื่อการเกษตรและพัฒนาเพื่อเป็นแหล่งท่องเที่ยวได้ | ๑. ทำอย่างไรเพื่อพัฒนาแหล่งน้ำ (ท้ายเขื่อนลำปาว) ให้เป็นและน้ำเพื่อการเกษตร และเป็นแหล่งท่องเที่ยวได้ |

๓.๒ การประเมินสถานการณ์สภาพแวดล้อมภายนอกที่เกี่ยวข้อง

ในการจัดทำแผนพัฒนาท้องถิ่น (พ.ศ. ๒๕๖๖ – ๒๕๗๐) ขององค์การบริหารส่วนตำบลสำราญใต้ นั้น ได้ทำการประเมินสถานการณ์สภาพแวดล้อมภายนอกที่เกี่ยวข้อง ซึ่งมีรายละเอียดดังนี้

| ด้าน | สถานการณ์ ภาพแวดล้อมภายนอกที่ เกี่ยวข้อง | ขอบข่ายและปริมาณของปัญหา/ ความต้องการ | พื้นที่เป้าหมาย/ กลุ่มเป้าหมาย | ความคาดหวัง และแนวโน้มอนาคต |
|---|---|---|---|---|
| ๑. โครงสร้างพื้นฐาน | ๑) ขาดแคลนแหล่งน้ำในการเกษตร และน้ำประปาสำหรับอุปโภคบริโภคยังไม่พอเพียง และยังไม่ได้มาตรฐาน | - แหล่งน้ำ และน้ำประปาในการ อุปโภค-บริโภค<br>- ขยายเขตบริการน้ำประปา | - ในเขต อบต | - ประชาชนมีแหล่งน้ำและมีน้ำประปาใช้อย่างพอเพียง<br>มีคุณภาพตามมาตรฐานมากขึ้น |
| | ๒) ไฟฟ้าส่องสว่างทาง และที่สาธารณะยังไม่สามารถดำเนินการครอบคลุมพื้นที่ได้ทั้งหมด | - ไฟฟ้า<br>- ขยายเขตบริการไฟฟ้า | - ทางและที่สาธารณะในเขต อบต. | - ทาง และที่สาธารณะมีแสงสว่างเพียงพอ ประชาชนได้รับความสะดวกในการสัญจรไปมา และป้องกันการเกิดอาชญากรรมได้ |
| | ๓) หมู่บ้านขยายมากขึ้นระบบระบายน้ำยังไม่เพียงพอ | - ราง/ท่อระบายน้ำ | - พื้นที่ใน อบต. | - มีรางระบายน้ำสามารถระบายน้ำได้สะดวก ไม่อุดตัน ไม่ส่งกลิ่นเหม็นก่อความรำคาญ |
| | ๔) ถนนในตำบลบางพื้นที่ยังเป็นถนนดินถนนลูกรัง และเป็นหลุมเป็นบ่อ | - ถนน | - ทางและที่สาธารณะในเขต อบต. | - ถนนให้ประชาชนได้สัญจรไปมาสะดวก |
| | ๕) ประชาชนต้องการเส้นทาง ในการสัญจรไปมาเพิ่มมากขึ้น และ อบต. ไม่สามารถดำเนินการได้อย่างทันท่วงที เนื่องจากมีข้อจำกัดด้าน งบประมาณ | - เส้นทางคมนาคม | - เส้นทางคมนาคมที่เป็นสาธารณะ และประชาชนมีความต้องการให้ดำเนินการ | - มีเส้นทางในการคมนาคมเพียงพอ และประชาชนได้รับความสะดวกในการสัญจรไปมา |

| ด้าน | สถานการณ์ ภาพแวดล้อม ภายนอกที่เกี่ยวข้อง | ขอบข่ายและ ปริมาณของปัญหา/ ความต้องการ | พื้นที่เป้าหมาย/ กลุ่มเป้าหมาย | ความคาดหวัง และแนวโน้ม อนาคต |
|---|---|---|---|---|
| ๒. ด้านงานส่งเสริม คุณภาพชีวิต | ๑) มีการระบาดของ โรคอุบัติใหม่โรคระบาด โรคติดต่อ | - ด้านสาธารณสุข | - ในเขต อบต | ในพื้นที่ไม่มีการระบาดของโรคอุบัติ ใหม่ โรคระบาด โรคติดต่อ |
| | ๒) ประชาชนในพื้นที่ ป่วยเป็นโรคเรื้อรัง แนวโน้มที่ เพิ่มขึ้น เช่น เบาหวาน ความดัน | | - ประชาชนกลุ่ม เสี่ยงและผู้ป่วย | - ผู้ป่วยเรื้อรังรู้วิธีในการปฏิบัติตน ในการดูแลตนเอง |
| | ๓) ปริมาณขยะ และน้ำ เสียเพิ่มมากขึ้น | | - ในเขต อบต | - ปริมาณขยะและน้ำเสียถูกกำจัดให้ หมดด้วยวิธีการที่ถูกต้อง |
| | ๔) มีการขยายตัวของ ประชากรเพิ่มมากขึ้น ทำให้เกิดการขยายตัว ของอาคารบ้านเรือน | - ประชากร | - พื้นที่ในเขต อบต | - ควบคุมการก่อสร้างอาคาร บ้านเรือน การพิจารณาออก ใบอนุญาตเพื่อไม่เกิดปัญหาจากการ ก่อสร้างอาคาร |
| ๓. ด้านการวางแผน การส่งเสริม การลงทุน พาณิชยกรรมและ การท่องเที่ยว | ๑) ขาดแหล่งเงินลงทุน ในการทำกิจการ และ ประกอบอาชีพ | - การลงทุน | - ประชาชนในเขต อบต | - แหล่งเงินทุนในการทำกิจการและ ประกอบอาชีพ |
| | ๒) ผลผลิตทาง การเกษตรราคาตกต่ำ ระยะทางในการขนส่ง ผลผลิตไกลจากแหล่ง รับซื้อ | | - เกษตรกรในพื้นท | - ผลผลิตมีราคาสูงขึ้น |
| | ๓) ค่าแรงต่ำ ค่าครอง ชีพสูงขาดแคลนการ จ้างงาน | | - ผู้ประกอบอาชีพ รับจ้าง | - ค่าแรงสูงขึ้นเหมาะสมกับค่า ครองชีพ มีการจ้างงานมากขึ้น |
| ๔. ด้านการจัด ระเบียบ ชุมชน และ การรักษาความสงบ | ๑) การจราจรบนถนนมี เพิ่มมากขึ้น อาจทำให้ เกิดอุบัติเหตุขึ้นได้ | - การจราจร | - ประชาชนที่ สัญจรไปมา บนถนน | - มีระบบควบคุมการจราจร เช่น ติดตั้งสัญญาณไฟกระพริบเพื่อเตือน ให้ระมัดระวังบริเวณทางแยก |
| ๕. ด้านการบริหาร จัดการ และการ อนุรักษ์ ทรัพยากรธรรมชาติ และสิ่งแวดล้อม | ๑) น้ำท่วมขัง | - ดินและน้ าใต้ดิน | - พื้นที่ในเขต อบต | - ปัญหาเรื่องน้ำเสียและน้ำท่วมขัง โดย หลักการธนาคารน้ำใต้ดิน |
| | ๒) มีปัญหาเรื่องขยะ | - สิ่งแวดล้อม | - ผู้ประกอบการ และ ชุมชนในเขต พื้นที่ อบต. | - ปัญหาขยะลดลง ประชาชน สามารถ กำจัดขยะได้โดยไม่ส่งผล กระทบต่อ ชุมชน |
| ๖. ด้านศิลปะ วัฒนธรรม จารีต ประเพณีและภูมิ ปัญญาท้องถิ่น | ๑) ขาดการร่วม กิจกรรมด้านศิลปะ วัฒนธรรม จารีต ประเพณี และภูมิ ปัญหาท้องถิ่น | - ขาดการร่วม กิจกรรมด้านศิลปะ วัฒนธรรม จารีต ประเพณี และภูมิ ปัญหาท้องถิ่น | - ประชาชนในเขต อบต. | - ยกย่อง เชิดชูคนดีหรือปราชญ์ ชาวบ้าน ในโอกาสต่างๆ เพื่อเป็น ตัวอย่างแก่ เยาวชนและประชาชน ศิลปะ วัฒนธรรม จารีต ประเพณี และภูมิปัญญาท้องถิ่น ไม่ถูกลืมและ คงอยู่สืบไป |

## ส่วนที่ ๓ การนำแผนพัฒนาท้องถิ่นไปสู่การปฏิบัติ

### ๑. ยุทธศาสตร์การพัฒนาและแผนงาน

| ที่ | ยุทธศาสตร์ | ด้าน | แผนงาน | หน่วยงานรับผิดชอบหลัก | หน่วยงานสนับสนุน |
|---|---|---|---|---|---|
| ๑ | ยุทธศาสตร์ด้านโครงสร้างพื้นฐาน | ด้านบริการชุมชนและสังคม | แผนงานเคหะและชุมชน | กองช่าง | องค์การบริหารส่วนตำบลสำราญใต้ |
| | | ด้านการเศรษฐกิจ | แผนงานอุตสาหกรรม | กองช่าง | |
| | | ด้านการเศรษฐกิจ | แผนงานพาณิชย์ | กองช่าง | |
| ๒ | ยุทธศาสตร์การส่งเสริมการศึกษา ศาสนาและวัฒนธรรม | ด้านบริการชุมชนและสังคม | แผนงานการศึกษา | กองการศึกษาฯ | |
| | | ด้านบริการชุมชนและสังคม | แผนงานการศาสนาวัฒนธรรมและนันทนาการ | กองการศึกษาฯ | |
| | | ด้านการดำเนินงานอื่น | แผนงานงบกลาง | สำนักปลัด | |
| ๓ | ยุทธศาสตร์ด้านเกษตร เศรษฐกิจและการท่องเที่ยว | ด้านบริหารงานทั่วไป | แผนงานบริหารงานทั่วไป | สำนักปลัด | |
| | | ด้านการเศรษฐกิจ | แผนงานเกษตร | สำนักปลัด | |
| ๔ | ยุทธศาสตร์การพัฒนาสังคม | ด้านบริหารงานทั่วไป | แผนงานบริหารทั่วไป | สำนักปลัด | |
| | | ด้านบริหารงานทั่วไป | แผนงานการรักษาความสงบภายใน | สำนักปลัด | |
| | | ด้านการบริการชุมชนและสังคม | แผนงานสังคมสงเคราะห์ | สำนักปลัด | |
| ๕ | ยุทธศาสตร์ด้านทรัพยากรธรรมชาติและสิ่งแวดล้อม | ด้านบริหารงานทั่วไป | แผนงานบริหารทั่วไป | สำนักปลัด | |
| ๖ | ยุทธศาสตร์ด้านสาธารณสุข | ด้านบริการชุมชนและสังคม | แผนงานสาธารณสุข | กองสาธารณสุขฯ | |
| ๗ | ยุทธศาสตร์ด้านการบริหารปกครอง ความมั่นคง การอำนวยความยุติธรรม การยกระดับคุณภาพชีวิต | ด้านบริหารงานทั่วไป | แผนงานบริหารทั่วไป | สำนักปลัด | |
| | | ด้านบริหารงานทั่วไป | แผนงานการรักษาความสงบภายใน | สำนักปลัด | |
| | | ด้านบริการชุมชนและสังคม | แผนงานสร้างความเข้มแข็งของชุมชน | สำนักปลัด | |
| รวม | ๗ ยุทธศาสตร์ | ๔ ด้าน | ๑๒ แผนงาน | ๕ สำนัก/กอง | |

แบบ ผ. ๐๑

# บัญชีสรุปโครงการพัฒนา
## แผนพัฒนาท้องถิ่น (พ.ศ. ๒๕๖๖ – ๒๕๗๐)
## องค์การบริหารส่วนตำบลสำราญใต้ อำเภอสามชัย จังหวัดกาฬสินธุ์

| ยุทธศาสตร์ | ปี ๒๕๖๖ | | ปี ๒๕๖๗ | | ปี ๒๕๖๘ | | ปี ๒๕๖๙ | | ปี ๒๕๗๐ | | รวม ๕ ปี | |
|---|---|---|---|---|---|---|---|---|---|---|---|---|
| | จำนวนโครงการ | งบประมาณ (บาท) | จำนวนโครงการ | งบประมาณ (บาท) | จำนวนโครงการ | งบประมาณ (บาท) | จำนวนโครงการ | งบประมาณ (บาท) | จำนวนโครงการ | งบประมาณ (บาท) | จำนวนโครงการ | งบประมาณ (บาท) |
| ๑) ยุทธศาสตร์การพัฒนาด้านโครงสร้างพื้นฐาน<br>๑.๑ แผนงานอุตสาหกรรมและการโยธา | ๒๖ | ๔๗,๐๐๐,๐๐๐ | ๓๖ | ๒๐,๐๐๐,๐๐๐ | ๔๑ | ๒๔,๔๐๐,๐๐๐ | ๔๑ | ๓๓,๐๐๐,๐๐๐ | ๓๗ | ๑๙,๕๐๐,๐๐๐ | ๑๘๑ | ๑๔๓,๙๐๐,๐๐๐ |
| ๑.๒ แผนงานเคหะและชุมชน | ๘ | ๘,๘๐๐,๐๐๐ | ๒๕ | ๕,๗๐๐,๐๐๐ | ๒๔ | ๕,๗๐๐,๐๐๐๐ | ๒๔ | ๕,๒๐๐,๐๐๐ | ๒๔ | ๕,๒๐๐,๐๐๐ | ๑๐๕ | ๓๐,๖๐๐,๐๐๐ |
| รวม | ๓๔ | ๕๕,๘๐๐,๐๐๐ | ๖๑ | ๒๕,๗๐๐,๐๐๐ | ๖๕ | ๓๐,๑๐๐,๐๐๐ | ๖๕ | ๓๘,๒๐๐,๐๐๐ | ๖๑ | ๒๔,๗๐๐,๐๐๐ | ๒๘๖ | ๑๗๔,๕๐๐,๐๐๐ |
| ๒) ยุทธศาสตร์การพัฒนาด้านการศึกษา ศาสนาและวัฒนธรรม<br>๒.๑ แผนงานการศึกษา | ๑๑ | ๕,๒๐๔,๒๑๕ | ๒๒ | ๕,๖๗๔,๒๑๕ | ๒๒ | ๕,๖๗๔,๒๑๕ | ๒๒ | ๕,๖๗๔,๒๑๕ | ๒๒ | ๕,๖๗๔,๒๑๕ | ๙๙ | ๒๗,๙๐๑,๐๗๕ |
| ๒.๒ แผนงานการศาสนาวัฒนธรรมและนันทนาการ | ๘ | ๑,๑๙๐,๐๐๐ | ๑๐ | ๑,๒๒๐,๐๐๐ | ๑๐ | ๑,๒๒๐,๐๐๐ | ๑๐ | ๑,๒๒๐,๐๐๐ | ๑๐ | ๑,๒๒๐,๐๐๐ | ๔๘ | ๖,๐๗๐,๐๐๐ |
| รวม | ๑๙ | ๖,๓๙๔,๒๑๕ | ๓๒ | ๖,๘๙๔,๒๑๕ | ๓๒ | ๖,๘๙๔,๒๑๕ | ๓๒ | ๖,๘๙๔,๒๑๕ | ๓๒ | ๖,๘๙๔,๒๑๕ | ๑๔๗ | ๓๓,๙๗๑,๐๗๕ |
| ๓) ยุทธศาสตร์การพัฒนาด้านการเกษตร เศรษฐกิจและการท่องเที่ยว<br>๓.๑ แผนงานการเกษตร | ๖ | ๒,๒๓๐,๐๐๐ | ๘ | ๑,๔๓๐,๐๐๐ | ๑๐ | ๑,๑๘๐,๐๐๐ | ๑๐ | ๒,๔๓๐,๐๐๐ | ๘ | ๙๓๐,๐๐๐ | ๔๒ | ๘,๒๐๐,๐๐๐ |
| รวม | ๖ | ๒,๒๓๐,๐๐๐ | ๘ | ๑,๔๓๐,๐๐๐ | ๑๐ | ๑,๑๘๐,๐๐๐ | ๑๐ | ๒,๓๔๐,๐๐๐ | ๘ | ๙๓๐,๐๐๐ | ๔๒ | ๘,๒๐๐,๐๐๐ |
| ๔) ยุทธศาสตร์การพัฒนาด้านสังคม<br>๔.๑ แผนงานสังคมสงเคราะห์ | ๑ | ๑๕๐,๐๐๐ | ๔ | ๕๕๐,๐๐๐ | ๔ | ๕๕๐,๐๐๐ | ๔ | ๕๕๐,๐๐๐ | ๔ | ๕๕๐,๐๐๐ | ๑๗ | ๒,๓๕๐,๐๐๐ |
| ๔.๒ แผนงานสร้างความเข้มแข็ง | ๕ | ๔๒๐,๐๐๐ | ๘ | ๘๕๐,๐๐๐ | ๘ | ๘๕๐,๐๐๐ | ๘ | ๘๕๐,๐๐๐ | ๘ | ๘๕๐,๐๐๐ | ๓๗ | ๓,๘๒๐,๐๐๐ |
| รวม | ๖ | ๕๗๐,๐๐๐ | ๑๒ | ๑,๔๐๐,๐๐๐ | ๑๒ | ๑,๔๐๐,๐๐๐ | ๑๒ | ๑,๔๐๐,๐๐๐ | ๑๒ | ๑,๔๐๐,๐๐๐ | ๕๔ | ๖,๑๗๐,๐๐๐ |

แบบ ผ. ๐๑

# บัญชีสรุปโครงการพัฒนา
## แผนพัฒนาท้องถิ่น (พ.ศ. ๒๕๖๖ – ๒๕๗๐)
## องค์การบริหารส่วนตำบลสำราญใต้ อำเภอสามชัย จังหวัดกาฬสินธุ์

| ยุทธศาสตร์ | ปี ๒๕๖๖ | | ปี ๒๕๖๗ | | ปี ๒๕๖๘ | | ปี ๒๕๖๙ | | ปี ๒๕๗๐ | | รวม ๕ ปี | |
|---|---|---|---|---|---|---|---|---|---|---|---|---|
| | จำนวนโครงการ | งบประมาณ (บาท) | จำนวนโครงการ | งบประมาณ (บาท) | จำนวนโครงการ | งบประมาณ (บาท) | จำนวนโครงการ | งบประมาณ (บาท) | จำนวนโครงการ | งบประมาณ (บาท) | จำนวนโครงการ | งบประมาณ (บาท) |
| ๕) ยุทธศาสตร์การพัฒนาด้านทรัพยากรธรรมชาติและสิ่งแวดล้อม | | | | | | | | | | | | |
| ๕.๑ แผนงานการเกษตร | - | - | ๔ | ๗๐,๐๐๐ | ๔ | ๗๐,๐๐๐ | ๔ | ๗๐,๐๐๐ | ๔ | ๗๐,๐๐๐ | ๑๖ | ๒๘๐,๐๐๐ |
| รวม | - | - | ๔ | ๗๐,๐๐๐ | ๔ | ๗๐,๐๐๐ | ๔ | ๗๐,๐๐๐ | ๔ | ๗๐,๐๐๐ | ๑๖ | ๒๘๐,๐๐๐ |
| ๖) ยุทธศาสตร์การพัฒนาด้านสาธารณสุข | | | | | | | | | | | | |
| ๖.๑ แผนงานสาธารณสุข | ๘ | ๑,๐๓๐,๐๐๐ | ๑๕ | ๑,๒๒๐,๐๐๐ | ๑๕ | ๑,๒๒๐,๐๐๐ | ๑๕ | ๑,๒๒๐,๐๐๐ | ๑๕ | ๑,๒๒๐,๐๐๐ | ๖๘ | ๕,๙๑๐,๐๐๐ |
| รวม | ๘ | ๑,๐๓๐,๐๐๐ | ๑๕ | ๑,๒๒๐,๐๐๐ | ๑๕ | ๑,๒๒๐,๐๐๐ | ๑๕ | ๑,๒๒๐,๐๐๐ | ๑๕ | ๑,๒๒๐,๐๐๐ | ๖๘ | ๕,๙๑๐,๐๐๐ |
| ๗) ยุทธศาสตร์การพัฒนาด้านบริหารปกครองความมั่นคง การอำนวยความยุติธรรม การยกระดับคุณภาพชีวิต | | | | | | | | | | | | |
| ๗.๑ แผนงานบริหารทั่วไป | ๔ | ๔๙๐,๐๐๐ | ๑๔ | ๑,๒๒๐,๐๐๐ | ๑๔ | ๑,๐๒๐,๐๐๐ | ๑๕ | ๑,๔๒๐,๐๐๐ | ๑๔ | ๑,๐๒๐,๐๐๐ | ๖๑ | ๔,๙๗๐,๐๐๐ |
| ๗.๒ แผนงานการรักษาความสงบภายใน | ๑ | ๑๐,๐๐๐ | ๗ | ๓๔๐,๐๐๐ | ๖ | ๒๔๐,๐๐๐ | ๗ | ๓๔๐,๐๐๐ | ๖ | ๒๔๐,๐๐๐ | ๒๗ | ๑,๑๗๐,๐๐๐ |
| รวม | ๕ | ๕๐๐,๐๐๐ | ๒๑ | ๑,๓๖๐,๐๐๐ | ๒๐ | ๑,๒๖๐,๐๐๐ | ๒๒ | ๑,๗๖๐,๐๐๐ | ๒๐ | ๑,๒๖๐,๐๐๐ | ๘๘ | ๖,๑๔๐,๐๐๐ |
| รวมทั้งสิ้น | ๗๘ | ๖๖,๕๒๔,๒๑๕ | ๑๕๓ | ๓๘,๐๗๔,๒๑๕ | ๑๕๘ | ๔๒,๑๒๔,๒๑๕ | ๑๖๐ | ๕๑,๙๗๔,๒๑๕ | ๑๕๒ | ๓๖,๔๗๔,๒๑๕ | ๗๐๑ | ๒๓๕,๑๗๑,๐๗๕ |

แบบ ผ. ๐๑/๑

# บัญชีสรุปโครงการพัฒนา ที่นำมาจากแผนพัฒนาหมู่บ้านและแผนชุมชน
# องค์การบริหารส่วนตำบลสำราญใต้ อำเภอสามชัย จังหวัดกาฬสินธุ์

| | ปี ๒๕๖๖ | | ปี ๒๕๖๗ | | ปี ๒๕๖๘ | | ปี ๒๕๖๙ | | ปี ๒๕๗๐ | | รวม ๕ ปี | |
|---|---|---|---|---|---|---|---|---|---|---|---|---|
| | จำนวนโครงการ | งบประมาณ (บาท) | จำนวนโครงการ | งบประมาณ (บาท) | จำนวนโครงการ | จำนวนโครงการ | จำนวนโครงการ | งบประมาณ (บาท) | จำนวนโครงการ | งบประมาณ (บาท) | จำนวนโครงการ | งบประมาณ (บาท) |
| โครงการพัฒนาที่นำมาจากแผนพัฒนาหมู่บ้านและแผนพัฒนาชุมชน | - | - | - | - | - | - | - | - | - | - | - | - |
| รวมทั้งสิ้น | - | - | - | - | - | - | - | - | - | - | - | - |

แบบ ผ. ๐๒

รายละเอียดโครงการพัฒนา
แผนพัฒนาท้องถิ่น (พ.ศ. ๒๕๖๖ – ๒๕๗๐)
องค์การบริหารส่วนตำบลสำราญใต้ อำเภอสามชัย จังหวัดกาฬสินธุ์

ก. ยุทธศาสตร์จังหวัดที่ ๓ ยุทธศาสตร์การพัฒนาศักยภาพของจังหวัด ให้เป็นเมืองน่าอยู่อาศัย น่าท่องเที่ยว น่าลงทุน
ข. ยุทธศาสตร์การพัฒนาขององค์กรปกครองส่วนท้องถิ่นในเขตจังหวัดที่ ๕ ยุทธศาสตร์การพัฒนาด้านโครงสร้างพื้นฐาน
ยุทธศาสตร์การพัฒนาของ อบต.สำราญใต้ ที่ ๑ ยุทธศาสตร์การพัฒนาด้านโครงสร้างพื้นฐาน
๑.๑ แผนงานอุตสาหกรรมและการโยธา
งานก่อสร้างโครงสร้างพื้นฐาน

| ที่ | โครงการ | วัตถุประสงค์ | เป้าหมาย (ผลผลิตของโครงการ) | งบประมาณ ๒๕๖๖ (บาท) | ๒๕๖๗ (บาท) | ๒๕๖๘ (บาท) | ๒๕๖๙ (บาท) | ๒๕๗๐ (บาท) | ตัวชี้วัด (KPI) | ผลที่คาดว่าจะได้รับ | หน่วยงานรับผิดชอบหลัก |
|---|---|---|---|---|---|---|---|---|---|---|---|
| ๑ | โครงการก่อสร้าง/ปรับปรุงถนนคอนกรีตเสริมเหล็กภายในหมู่บ้าน บ้านโคกสำราญ หมู่ที่ ๑ | เพื่อให้มีถนนที่ได้มาตรฐานสำหรับการสัญจรไปมาและขนส่งพืชผลทางการเกษตร | ถนนคอนกรีตเสริมเหล็ก ขนาดกว้าง ๕ เมตร ยาว ๑๕๓ เมตร หนา ๐.๑๕ เมตร หรือพื้นที่ดำเนินการไม่น้อยกว่า ๗๖๕ ตารางเมตร (รายละเอียดตามแบบที่ อบต. กำหนด) | ๕๐๐,๐๐๐ | ๕๐๐,๐๐๐ | ๕๐๐,๐๐๐ | ๕๐๐,๐๐๐ | ๕๐๐,๐๐๐ | ร้อยละของประชาชนที่เดินทางสะดวก | ประชาชนได้รับความสะดวกในการเดินทางและขนส่งพืชผลทางการเกษตร | กองช่าง |
| ๒ | โครงการก่อสร้าง/ปรับปรุงถนนคอนกรีตเสริมเหล็กภายในหมู่บ้าน บ้านหนองแสง หมู่ที่ ๒ | เพื่อให้มีถนนที่ได้มาตรฐานสำหรับการสัญจรไปมาและขนส่งพืชผลทางการเกษตร | ถนนคอนกรีตเสริมเหล็ก ขนาดกว้าง ๕ เมตร ยาว ๑๕๓ เมตร หนา ๐.๑๕ เมตร หรือพื้นที่ดำเนินการไม่น้อยกว่า ๗๖๕ ตารางเมตร (รายละเอียดตามแบบที่ อบต. กำหนด) | ๕๐๐,๐๐๐ | ๕๐๐,๐๐๐ | ๕๐๐,๐๐๐ | ๕๐๐,๐๐๐ | ๕๐๐,๐๐๐ | ร้อยละของประชาชนที่เดินทางสะดวก | ประชาชนได้รับความสะดวกในการเดินทางและขนส่งพืชผลทางการเกษตร | กองช่าง |
| ๓ | โครงการก่อสร้าง/ปรับปรุงถนนคอนกรีตเสริมเหล็กภายในหมู่บ้าน บ้านหนองแสงใหม่ หมู่ที่ ๓ | เพื่อให้มีถนนที่ได้มาตรฐานสำหรับการสัญจรไปมาและขนส่งพืชผลทางการเกษตร | ถนนคอนกรีตเสริมเหล็ก ขนาดกว้าง ๕ เมตร ยาว ๑๕๓ เมตร หนา ๐.๑๕ เมตร หรือพื้นที่ดำเนินการไม่น้อยกว่า ๗๖๕ ตารางเมตร (รายละเอียดตามแบบที่ อบต. กำหนด) | ๕๐๐,๐๐๐ | ๕๐๐,๐๐๐ | ๕๐๐,๐๐๐ | ๕๐๐,๐๐๐ | ๕๐๐,๐๐๐ | ร้อยละของประชาชนที่เดินทางสะดวก | ประชาชนได้รับความสะดวกในการเดินทางและขนส่งพืชผลทางการเกษตร | กองช่าง |

แบบ ผ. ๐๒

รายละเอียดโครงการพัฒนา
แผนพัฒนาท้องถิ่น (พ.ศ. ๒๕๖๖ – ๒๕๗๐)
องค์การบริหารส่วนตำบลสำราญใต้ อำเภอสามชัย จังหวัดกาฬสินธุ์

ก. ยุทธศาสตร์จังหวัดที่ ๓ ยุทธศาสตร์การพัฒนาศักยภาพของจังหวัด ให้เป็นเมืองน่าอยู่อาศัย น่าท่องเที่ยว น่าลงทุน
ข. ยุทธศาสตร์การพัฒนาขององค์กรปกครองส่วนท้องถิ่นในเขตจังหวัดที่ ๕ ยุทธศาสตร์การพัฒนาด้านโครงสร้างพื้นฐาน
ยุทธศาสตร์การพัฒนาของ อบต.สำราญใต้ ที่ ๑ ยุทธศาสตร์การพัฒนาด้านโครงสร้างพื้นฐาน
๑.๑ แผนงานอุตสาหกรรมและการโยธา
งานก่อสร้างโครงสร้างพื้นฐาน

| ที่ | โครงการ | วัตถุประสงค์ | เป้าหมาย (ผลผลิตของโครงการ) | งบประมาณ | | | | | ตัวชี้วัด (KPI) | ผลที่คาดว่าจะได้รับ | หน่วยงานรับผิดชอบหลัก |
|---|---|---|---|---|---|---|---|---|---|---|---|
| | | | | ๒๕๖๖ (บาท) | ๒๕๖๗ (บาท) | ๒๕๖๘ (บาท) | ๒๕๖๙ (บาท) | ๒๕๗๐ (บาท) | | | |
| ๔ | โครงการก่อสร้าง/ปรับปรุงถนนคอนกรีตเสริมเหล็กภายในหมู่บ้าน บ้านคำเขื่อนแก้ว หมู่ที่ ๔ | เพื่อให้มีถนนที่ได้มาตรฐานสำหรับการสัญจรไปมาและขนส่งพืชผลทางการเกษตร | ถนนคอนกรีตเสริมเหล็กขนาดกว้าง ๕ เมตร ยาว ๑๕๓ เมตร หนา ๐.๑๕ เมตร หรือพื้นที่ดำเนินการไม่น้อยกว่า ๗๖๕ ตารางเมตร (รายละเอียดตามแบบที่ อบต.กำหนด) | ๕๐๐,๐๐๐ | ๕๐๐,๐๐๐ | ๕๐๐,๐๐๐ | ๕๐๐,๐๐๐ | ๕๐๐,๐๐๐ | ร้อยละของประชาชนที่เดินทางสะดวก | ประชาชนได้รับความสะดวกในการเดินทางและขนส่งพืชผลทางการเกษตร | กองช่าง |
| ๕ | โครงการก่อสร้าง/ปรับปรุงถนนคอนกรีตเสริมเหล็กภายในหมู่บ้าน บ้านกุดแห่ หมู่ที่ ๕ | เพื่อให้มีถนนที่ได้มาตรฐานสำหรับการสัญจรไปมาและขนส่งพืชผลทางการเกษตร | ถนนคอนกรีตเสริมเหล็กขนาดกว้าง ๕ เมตร ยาว ๑๕๓ เมตร หนา ๐.๑๕ เมตร หรือพื้นที่ดำเนินการไม่น้อยกว่า ๗๖๕ ตารางเมตร (รายละเอียดตามแบบที่ อบต.กำหนด) | ๕๐๐,๐๐๐ | ๕๐๐,๐๐๐ | ๕๐๐,๐๐๐ | ๕๐๐,๐๐๐ | ๕๐๐,๐๐๐ | ร้อยละของประชาชนที่เดินทางสะดวก | ประชาชนได้รับความสะดวกในการเดินทางและขนส่งพืชผลทางการเกษตร | กองช่าง |
| ๖ | โครงการก่อสร้าง/ปรับปรุงถนนคอนกรีตเสริมเหล็กภายในหมู่บ้าน บ้านคำทุ่ง หมู่ที่ ๖ | เพื่อให้มีถนนที่ได้มาตรฐานสำหรับการสัญจรไปมาและขนส่งพืชผลทางการเกษตร | ถนนคอนกรีตเสริมเหล็กขนาดกว้าง ๕ เมตร ยาว ๑๕๓ เมตร หนา ๐.๑๕ เมตร หรือพื้นที่ดำเนินการไม่น้อยกว่า ๗๖๕ ตารางเมตร (รายละเอียดตามแบบที่ อบต.กำหนด) | ๕๐๐,๐๐๐ | ๕๐๐,๐๐๐ | ๕๐๐,๐๐๐ | ๕๐๐,๐๐๐ | ๕๐๐,๐๐๐ | ร้อยละของประชาชนที่เดินทางสะดวก | ประชาชนได้รับความสะดวกในการเดินทางและขนส่งพืชผลทางการเกษตร | กองช่าง |

แบบ ผ. ๐๒

รายละเอียดโครงการพัฒนา
แผนพัฒนาท้องถิ่น (พ.ศ. ๒๕๖๖ – ๒๕๗๐)
องค์การบริหารส่วนตำบลสำราญใต้ อำเภอสามชัย จังหวัดกาฬสินธุ์

ก. ยุทธศาสตร์จังหวัดที่ ๓ ยุทธศาสตร์การพัฒนาศักยภาพของจังหวัด ให้เป็นเมืองน่าอยู่อาศัย น่าท่องเที่ยว น่าลงทุน
ข. ยุทธศาสตร์การพัฒนาขององค์กรปกครองส่วนท้องถิ่นในเขตจังหวัดที่ ๕ ยุทธศาสตร์การพัฒนาด้านโครงสร้างพื้นฐาน
ยุทธศาสตร์การพัฒนาของ อบต.สำราญใต้ ที่ ๑ ยุทธศาสตร์การพัฒนาด้านโครงสร้างพื้นฐาน
๑.๑ แผนงานอุตสาหกรรมและการโยธา

งานก่อสร้างโครงสร้างพื้นฐาน

| ที่ | โครงการ | วัตถุประสงค์ | เป้าหมาย (ผลผลิตของโครงการ) | งบประมาณ | | | | | ตัวชี้วัด (KPI) | ผลที่คาดว่าจะได้รับ | หน่วยงานรับผิดชอบหลัก |
|---|---|---|---|---|---|---|---|---|---|---|---|
| | | | | ๒๕๖๖ (บาท) | ๒๕๖๗ (บาท) | ๒๕๖๘ (บาท) | ๒๕๖๙ (บาท) | ๒๕๗๐ (บาท) | | | |
| ๗ | โครงการก่อสร้าง/ปรับปรุงถนนคอนกรีตเสริมเหล็กภายในหมู่บ้าน บ้านหนองกุงน้อย หมู่ที่ ๗ | เพื่อให้มีถนนที่ได้มาตรฐานสำหรับการสัญจรไปมาและขนส่งพืชผลทางการเกษตร | ถนนคอนกรีตเสริมเหล็ก ขนาดกว้าง ๕ เมตร ยาว ๑๕๓ เมตร หนา ๐.๑๕ เมตร หรือพื้นที่ดำเนินการไม่น้อยกว่า ๗๖๕ ตารางเมตร (รายละเอียดตามแบบที่ อบต. กำหนด) | ๕๐๐,๐๐๐ | ๕๐๐,๐๐๐ | ๕๐๐,๐๐๐ | ๕๐๐,๐๐๐ | ๕๐๐,๐๐๐ | ร้อยละของประชาชนที่เดินทางสะดวก | ประชาชนได้รับความสะดวกในการเดินทางและขนส่งพืชผลทางการเกษตร | กองช่าง |
| ๘ | โครงการก่อสร้าง/ปรับปรุงถนนคอนกรีตเสริมเหล็กภายในหมู่บ้าน บ้านท่าช้าง หมู่ที่ ๘ | เพื่อให้มีถนนที่ได้มาตรฐานสำหรับการสัญจรไปมาและขนส่งพืชผลทางการเกษตร | ถนนคอนกรีตเสริมเหล็ก ขนาดกว้าง ๕ เมตร ยาว ๑๕๓ เมตร หนา ๐.๑๕ เมตร หรือพื้นที่ดำเนินการไม่น้อยกว่า ๗๖๕ ตารางเมตร (รายละเอียดตามแบบที่ อบต. กำหนด) | ๕๐๐,๐๐๐ | ๕๐๐,๐๐๐ | ๕๐๐,๐๐๐ | ๕๐๐,๐๐๐ | ๕๐๐,๐๐๐ | ร้อยละของประชาชนที่เดินทางสะดวก | ประชาชนได้รับความสะดวกในการเดินทางและขนส่งพืชผลทางการเกษตร | กองช่าง |
| ๙ | โครงการก่อสร้าง/ปรับปรุงถนนคอนกรีตเสริมเหล็กภายในหมู่บ้าน บ้านหนองกุงน้อย หมู่ที่ ๙ | เพื่อให้มีถนนที่ได้มาตรฐานสำหรับการสัญจรไปมาและขนส่งพืชผลทางการเกษตร | ถนนคอนกรีตเสริมเหล็ก ขนาดกว้าง ๕ เมตร ยาว ๑๕๓ เมตร หนา ๐.๑๕ เมตร หรือพื้นที่ดำเนินการไม่น้อยกว่า ๗๖๕ ตารางเมตร (รายละเอียดตามแบบที่ อบต. กำหนด) | ๕๐๐,๐๐๐ | ๕๐๐,๐๐๐ | ๕๐๐,๐๐๐ | ๕๐๐,๐๐๐ | ๕๐๐,๐๐๐ | ร้อยละของประชาชนที่เดินทางสะดวก | ประชาชนได้รับความสะดวกในการเดินทางและขนส่งพืชผลทางการเกษตร | กองช่าง |

แบบ ผ. ๐๒

รายละเอียดโครงการพัฒนา
แผนพัฒนาท้องถิ่น (พ.ศ. ๒๕๖๖ – ๒๕๗๐)
องค์การบริหารส่วนตำบลสำราญใต้ อำเภอสามชัย จังหวัดกาฬสินธุ์

ก. ยุทธศาสตร์จังหวัดที่ ๓ ยุทธศาสตร์การพัฒนาศักยภาพของจังหวัด ให้เป็นเมืองน่าอยู่อาศัย น่าท่องเที่ยว น่าลงทุน
ข. ยุทธศาสตร์การพัฒนาขององค์กรปกครองส่วนท้องถิ่นในเขตจังหวัดที่ ๕ ยุทธศาสตร์การพัฒนาด้านโครงสร้างพื้นฐาน
ยุทธศาสตร์การพัฒนาของ อบต.สำราญใต้ ที่ ๑ ยุทธศาสตร์การพัฒนาด้านโครงสร้างพื้นฐาน
๑.๑ แผนงานอุตสาหกรรมและการโยธา
งานก่อสร้างโครงสร้างพื้นฐาน

| ที่ | โครงการ | วัตถุประสงค์ | เป้าหมาย (ผลผลิตของโครงการ) | งบประมาณ ๒๕๖๖ (บาท) | ๒๕๖๗ (บาท) | ๒๕๖๘ (บาท) | ๒๕๖๙ (บาท) | ๒๕๗๐ (บาท) | ตัวชี้วัด (KPI) | ผลที่คาดว่าจะได้รับ | หน่วยงานรับผิดชอบหลัก |
|---|---|---|---|---|---|---|---|---|---|---|---|
| ๑๐ | โครงการก่อสร้าง/ปรับปรุงถนนคอนกรีตเสริมเหล็กภายในหมู่บ้าน บ้านโพนทอง หมู่ที่ ๑๐ | เพื่อให้มีถนนที่ได้มาตรฐานสำหรับการสัญจรไปมาและขนส่งพืชผลทางการเกษตร | ถนนคอนกรีตเสริมเหล็ก ขนาดกว้าง ๕ เมตร ยาว ๑๕๓ เมตร หนา ๐.๑๕ เมตร หรือพื้นที่ดำเนินการไม่น้อยกว่า ๗๖๕ ตารางเมตร (รายละเอียดตามแบบที่ อบต. กำหนด) | ๕๐๐,๐๐๐ | ๕๐๐,๐๐๐ | ๕๐๐,๐๐๐ | ๕๐๐,๐๐๐ | ๕๐๐,๐๐๐ | ร้อยละของประชาชนที่เดินทางสะดวก | ประชาชนได้รับความสะดวกในการเดินทางและขนส่งพืชผลทางการเกษตร | กองช่าง |
| ๑๑ | โครงการก่อสร้าง/ปรับปรุงถนนคอนกรีตเสริมเหล็กภายในหมู่บ้าน บ้านคำป่าหวาย หมู่ที่ ๑๑ | เพื่อให้มีถนนที่ได้มาตรฐานสำหรับการสัญจรไปมาและขนส่งพืชผลทางการเกษตร | ถนนคอนกรีตเสริมเหล็ก ขนาดกว้าง ๕ เมตร ยาว ๑๕๓ เมตร หนา ๐.๑๕ เมตร หรือพื้นที่ดำเนินการไม่น้อยกว่า ๗๖๕ ตารางเมตร (รายละเอียดตามแบบที่ อบต. กำหนด) | ๕๐๐,๐๐๐ | ๕๐๐,๐๐๐ | ๕๐๐,๐๐๐ | ๕๐๐,๐๐๐ | ๕๐๐,๐๐๐ | ร้อยละของประชาชนที่เดินทางสะดวก | ประชาชนได้รับความสะดวกในการเดินทางและขนส่งพืชผลทางการเกษตร | กองช่าง |
| ๑๒ | โครงการก่อสร้าง/ปรับปรุงถนนคอนกรีตเสริมเหล็กภายในหมู่บ้าน บ้านคำอุดม หมู่ที่ ๑๒ | เพื่อให้มีถนนที่ได้มาตรฐานสำหรับการสัญจรไปมาและขนส่งพืชผลทางการเกษตร | ถนนคอนกรีตเสริมเหล็ก ขนาดกว้าง ๕ เมตร ยาว ๑๕๓ เมตร หนา ๐.๑๕ เมตร หรือพื้นที่ดำเนินการไม่น้อยกว่า ๗๖๕ ตารางเมตร (รายละเอียดตามแบบที่ อบต. กำหนด) | ๕๐๐,๐๐๐ | ๕๐๐,๐๐๐ | ๕๐๐,๐๐๐ | ๕๐๐,๐๐๐ | ๕๐๐,๐๐๐ | ร้อยละของประชาชนที่เดินทางสะดวก | ประชาชนได้รับความสะดวกในการเดินทางและขนส่งพืชผลทางการเกษตร | กองช่าง |

แบบ ผ. ๐๒

รายละเอียดโครงการพัฒนา
แผนพัฒนาท้องถิ่น (พ.ศ. ๒๕๖๖ – ๒๕๗๐)
องค์การบริหารส่วนตำบลสำราญใต้ อำเภอสามชัย จังหวัดกาฬสินธุ์

ก. ยุทธศาสตร์จังหวัดที่ ๓ ยุทธศาสตร์การพัฒนาศักยภาพของจังหวัด ให้เป็นเมืองน่าอยู่อาศัย น่าท่องเที่ยว น่าลงทุน
ข. ยุทธศาสตร์การพัฒนาขององค์กรปกครองส่วนท้องถิ่นในเขตจังหวัดที่ ๕ ยุทธศาสตร์การพัฒนาด้านโครงสร้างพื้นฐาน
ยุทธศาสตร์การพัฒนาของ อบต.สำราญใต้ ที่ ๑ ยุทธศาสตร์การพัฒนาด้านโครงสร้างพื้นฐาน
๑.๑ แผนงานอุตสาหกรรมและการโยธา

งานก่อสร้างโครงสร้างพื้นฐาน

| ที่ | โครงการ | วัตถุประสงค์ | เป้าหมาย (ผลผลิตของโครงการ) | งบประมาณ | | | | | ตัวชี้วัด (KPI) | ผลที่คาดว่าจะได้รับ | หน่วยงานรับผิดชอบหลัก |
|---|---|---|---|---|---|---|---|---|---|---|---|
| | | | | ๒๕๖๖ (บาท) | ๒๕๖๗ (บาท) | ๒๕๖๘ (บาท) | ๒๕๖๙ (บาท) | ๒๕๗๐ (บาท) | | | |
| ๑๓ | โครงการก่อสร้าง/ปรับปรุงถนนคอนกรีตเสริมเหล็ก ภายในหมู่บ้าน บ้านหนองไผ่ หมู่ที่ ๑๓ | เพื่อให้มีถนนที่ได้มาตรฐานสำหรับการสัญจรไปมาและขนส่งพืชผลทางการเกษตร | ถนนคอนกรีตเสริมเหล็ก ขนาดกว้าง ๕ เมตร ยาว ๑๕๓ เมตร หนา ๐.๑๕ เมตร หรือพื้นที่ดำเนินการไม่น้อยกว่า ๗๖๕ ตารางเมตร (รายละเอียดตามแบบที่ อบต. กำหนด) | ๕๐๐,๐๐๐ | ๕๐๐,๐๐๐ | ๕๐๐,๐๐๐ | ๕๐๐,๐๐๐ | ๕๐๐,๐๐๐ | ร้อยละของประชาชนที่เดินทางสะดวก | ประชาชนได้รับความสะดวกในการเดินทางและขนส่งพืชผลทางการเกษตร | กองช่าง |
| ๑๔ | โครงการก่อสร้าง/ปรับปรุงถนนคอนกรีตเสริมเหล็ก ภายในหมู่บ้าน บ้านหนองแสงใต้ หมู่ที่ ๑๔ | เพื่อให้มีถนนที่ได้มาตรฐานสำหรับการสัญจรไปมาและขนส่งพืชผลทางการเกษตร | ถนนคอนกรีตเสริมเหล็ก ขนาดกว้าง ๕ เมตร ยาว ๑๕๓ เมตร หนา ๐.๑๕ เมตร หรือพื้นที่ดำเนินการไม่น้อยกว่า ๗๖๕ ตารางเมตร (รายละเอียดตามแบบที่ อบต. กำหนด) | ๕๐๐,๐๐๐ | ๕๐๐,๐๐๐ | ๕๐๐,๐๐๐ | ๕๐๐,๐๐๐ | ๕๐๐,๐๐๐ | ร้อยละของประชาชนที่เดินทางสะดวก | ประชาชนได้รับความสะดวกในการเดินทางและขนส่งพืชผลทางการเกษตร | กองช่าง |
| ๑๕ | โครงการก่อสร้าง/ปรับปรุงถนนคอนกรีตเสริมเหล็ก ภายในหมู่บ้าน บ้านโนนศาลาทอง หมู่ที่ ๑๕ | เพื่อให้มีถนนที่ได้มาตรฐานสำหรับการสัญจรไปมาและขนส่งพืชผลทางการเกษตร | ถนนคอนกรีตเสริมเหล็ก ขนาดกว้าง ๕ เมตร ยาว ๑๕๓ เมตร หนา ๐.๑๕ เมตร หรือพื้นที่ดำเนินการไม่น้อยกว่า ๗๖๕ ตารางเมตร (รายละเอียดตามแบบที่ อบต. กำหนด) | ๕๐๐,๐๐๐ | ๕๐๐,๐๐๐ | ๕๐๐,๐๐๐ | ๕๐๐,๐๐๐ | ๕๐๐,๐๐๐ | ร้อยละของประชาชนที่เดินทางสะดวก | ประชาชนได้รับความสะดวกในการเดินทางและขนส่งพืชผลทางการเกษตร | กองช่าง |

แบบ ผ. ๐๒

รายละเอียดโครงการพัฒนา
แผนพัฒนาท้องถิ่น (พ.ศ. ๒๕๖๖ – ๒๕๗๐)
องค์การบริหารส่วนตำบลสำราญใต้ อำเภอสามชัย จังหวัดกาฬสินธุ์

ก. ยุทธศาสตร์จังหวัดที่ ๓ ยุทธศาสตร์การพัฒนาศักยภาพของจังหวัด ให้เป็นเมืองน่าอยู่อาศัย น่าท่องเที่ยว น่าลงทุน
ข. ยุทธศาสตร์การพัฒนาขององค์กรปกครองส่วนท้องถิ่นในเขตจังหวัดที่ ๕ ยุทธศาสตร์การพัฒนาด้านโครงสร้างพื้นฐาน
ยุทธศาสตร์การพัฒนาของ อบต.สำราญใต้ ที่ ๑ ยุทธศาสตร์การพัฒนาด้านโครงสร้างพื้นฐาน
๑.๑ แผนงานอุตสาหกรรมและการโยธา
งานก่อสร้างโครงสร้างพื้นฐาน

| ที่ | โครงการ | วัตถุประสงค์ | เป้าหมาย (ผลผลิตของโครงการ) | งบประมาณ | | | | | ตัวชี้วัด (KPi) | ผลที่คาดว่าจะได้รับ | หน่วยงานรับผิดชอบหลัก |
|---|---|---|---|---|---|---|---|---|---|---|---|
| | | | | ๒๕๖๖ (บาท) | ๒๕๖๗ (บาท) | ๒๕๖๘ (บาท) | ๒๕๖๙ (บาท) | ๒๕๗๐ (บาท) | | | |
| ๑๖ | โครงการก่อสร้าง/ปรับปรุงถนนคอนกรีตเสริมเหล็กภายในหมู่บ้าน บ้านคำเขื่อนแก้วเหนือ หมู่ที่ ๑๖ | เพื่อให้มีถนนที่ได้มาตรฐานสำหรับการสัญจรไปมาและขนส่งพืชผลทางการเกษตร | ถนนคอนกรีตเสริมเหล็ก ขนาดกว้าง ๕ เมตร ยาว ๑๕๓ เมตร หนา ๐.๑๕ เมตร หรือพื้นที่ดำเนินการไม่น้อยกว่า ๗๖๕ ตารางเมตร (รายละเอียดตามแบบที่ อบต.กำหนด) | ๕๐๐,๐๐๐ | ๕๐๐,๐๐๐ | ๕๐๐,๐๐๐ | ๕๐๐,๐๐๐ | ๕๐๐,๐๐๐ | ร้อยละของประชาชนที่เดินทางสะดวก | ประชาชนได้รับความสะดวกในการเดินทางและขนส่งพืชผลทางการเกษตร | กองช่าง |
| ๑๗ | โครงการก่อสร้าง/ปรับปรุงถนนคอนกรีตเสริมเหล็กภายในหมู่บ้าน บ้านหนองแสงเหนือ หมู่ที่ ๑๗ | เพื่อให้มีถนนที่ได้มาตรฐานสำหรับการสัญจรไปมาและขนส่งพืชผลทางการเกษตร | ถนนคอนกรีตเสริมเหล็ก ขนาดกว้าง ๕ เมตร ยาว ๑๕๓ เมตร หนา ๐.๑๕ เมตร หรือพื้นที่ดำเนินการไม่น้อยกว่า ๗๖๕ ตารางเมตร (รายละเอียดตามแบบที่ อบต.กำหนด) | ๕๐๐,๐๐๐ | ๕๐๐,๐๐๐ | ๕๐๐,๐๐๐ | ๕๐๐,๐๐๐ | ๕๐๐,๐๐๐ | ร้อยละของประชาชนที่เดินทางสะดวก | ประชาชนได้รับความสะดวกในการเดินทางและขนส่งพืชผลทางการเกษตร | กองช่าง |
| ๑๘ | โครงการก่อสร้าง/ปรับปรุงถนนคอนกรีตเสริมเหล็กภายในหมู่บ้าน บ้านโนนหนองไฮ หมู่ที่ ๑๘ | เพื่อให้มีถนนที่ได้มาตรฐานสำหรับการสัญจรไปมาและขนส่งพืชผลทางการเกษตร | ถนนคอนกรีตเสริมเหล็ก ขนาดกว้าง ๕ เมตร ยาว ๑๕๓ เมตร หนา ๐.๑๕ เมตร หรือพื้นที่ดำเนินการไม่น้อยกว่า ๗๖๕ ตารางเมตร (รายละเอียดตามแบบที่ อบต.กำหนด) | ๕๐๐,๐๐๐ | ๕๐๐,๐๐๐ | ๕๐๐,๐๐๐ | ๕๐๐,๐๐๐ | ๕๐๐,๐๐๐ | ร้อยละของประชาชนที่เดินทางสะดวก | ประชาชนได้รับความสะดวกในการเดินทางและขนส่งพืชผลทางการเกษตร | กองช่าง |

แบบ ผ. ๐๒

รายละเอียดโครงการพัฒนา
แผนพัฒนาท้องถิ่น (พ.ศ. ๒๕๖๖ – ๒๕๗๐)
องค์การบริหารส่วนตำบลสำราญใต้ อำเภอสามชัย จังหวัดกาฬสินธุ์

ก. ยุทธศาสตร์จังหวัดที่ ๓ ยุทธศาสตร์การพัฒนาศักยภาพของจังหวัด ให้เป็นเมืองน่าอยู่อาศัย น่าท่องเที่ยว น่าลงทุน
ข. ยุทธศาสตร์การพัฒนาขององค์กรปกครองส่วนท้องถิ่นในเขตจังหวัดที่ ๕ ยุทธศาสตร์การพัฒนาด้านโครงสร้างพื้นฐาน
ยุทธศาสตร์การพัฒนาของ อบต.สำราญใต้ ที่ ๑ ยุทธศาสตร์การพัฒนาด้านโครงสร้างพื้นฐาน
๑.๑ แผนงานอุตสาหกรรมและการโยธา
งานก่อสร้างโครงสร้างพื้นฐาน

| ที่ | โครงการ | วัตถุประสงค์ | เป้าหมาย (ผลผลิตของโครงการ) | งบประมาณ ๒๕๖๖ (บาท) | ๒๕๖๗ (บาท) | ๒๕๖๘ (บาท) | ๒๕๖๙ (บาท) | ๒๕๗๐ (บาท) | ตัวชี้วัด (KPI) | ผลที่คาดว่าจะได้รับ | หน่วยงานรับผิดชอบหลัก |
|---|---|---|---|---|---|---|---|---|---|---|---|
| ๑๙ | โครงการก่อสร้าง/ปรับปรุงถนนคอนกรีตเสริมเหล็กภายในหมู่บ้าน บ้านโนนทัน หมู่ที่ ๑๙ | เพื่อให้มีถนนที่ได้มาตรฐานสำหรับการสัญจรไปมาและขนส่งพืชผลทางการเกษตร | ถนนคอนกรีตเสริมเหล็ก ขนาดกว้าง ๕ เมตร ยาว ๑๕๓ เมตร หนา ๐.๑๕ เมตร หรือพื้นที่ดำเนินการไม่น้อยกว่า ๗๖๕ ตารางเมตร (รายละเอียดตามแบบที่ อบต.กำหนด) | ๕๐๐,๐๐๐ | ๕๐๐,๐๐๐ | ๕๐๐,๐๐๐ | ๕๐๐,๐๐๐ | ๕๐๐,๐๐๐ | ร้อยละของประชาชนที่เดินทางสะดวก | ประชาชนได้รับความสะดวกในการเดินทางและขนส่งพืชผลทางการเกษตร | กองช่าง |
| ๒๐ | โครงการก่อสร้าง/ปรับปรุงถนนคอนกรีตเสริมเหล็กภายในหมู่บ้าน บ้านสันติสุข หมู่ที่ ๒๐ | เพื่อให้มีถนนที่ได้มาตรฐานสำหรับการสัญจรไปมาและขนส่งพืชผลทางการเกษตร | ถนนคอนกรีตเสริมเหล็ก ขนาดกว้าง ๕ เมตร ยาว ๑๕๓ เมตร หนา ๐.๑๕ เมตร หรือพื้นที่ดำเนินการไม่น้อยกว่า ๗๖๕ ตารางเมตร (รายละเอียดตามแบบที่ อบต.กำหนด) | ๕๐๐,๐๐๐ | ๕๐๐,๐๐๐ | ๕๐๐,๐๐๐ | ๕๐๐,๐๐๐ | ๕๐๐,๐๐๐ | ร้อยละของประชาชนที่เดินทางสะดวก | ประชาชนได้รับความสะดวกในการเดินทางและขนส่งพืชผลทางการเกษตร | กองช่าง |
| ๒๑ | โครงการก่อสร้าง/ปรับปรุงถนนคอนกรีตเสริมเหล็กเชื่อมระหว่างหมู่บ้านภายในตำบลสำราญใต้ | เพื่อให้มีถนนที่ได้มาตรฐานสำหรับการสัญจรไปมาและขนส่งพืชผลทางการเกษตร | ถนนคอนกรีตเสริมเหล็ก ขนาดกว้าง ๖ เมตร ยาว ๒,๗๐๐ เมตร หนา ๐.๑๕ เมตร หรือพื้นที่ดำเนินการไม่น้อยกว่า ๑๖,๒๐๐ ตารางเมตร (รายละเอียดตามแบบที่อบต.กำหนด) | ๑๐,๐๐๐,๐๐๐ | - | - | ๑๐,๐๐๐,๐๐๐ | - | ร้อยละของประชาชนที่เดินทางสะดวก | ประชาชนได้รับความสะดวกในการเดินทางและขนส่งพืชผลทางการเกษตร | กองช่าง |

แบบ ผ. ๐๒

รายละเอียดโครงการพัฒนา
แผนพัฒนาท้องถิ่น (พ.ศ. ๒๕๖๖ – ๒๕๗๐)
องค์การบริหารส่วนตำบลสำราญใต้ อำเภอสามชัย จังหวัดกาฬสินธุ์

ก. ยุทธศาสตร์จังหวัดที่ ๓ ยุทธศาสตร์การพัฒนาศักยภาพของจังหวัด ให้เป็นเมืองน่าอยู่อาศัย น่าท่องเที่ยว น่าลงทุน
ข. ยุทธศาสตร์การพัฒนาขององค์กรปกครองส่วนท้องถิ่นในเขตจังหวัดที่ ๕ ยุทธศาสตร์การพัฒนาด้านโครงสร้างพื้นฐาน
ยุทธศาสตร์การพัฒนาของ อบต.สำราญใต้ ที่ ๑ ยุทธศาสตร์การพัฒนาด้านโครงสร้างพื้นฐาน
๑.๑ แผนงานอุตสาหกรรมและการโยธา
งานก่อสร้างโครงสร้างพื้นฐาน

| ที่ | โครงการ | วัตถุประสงค์ | เป้าหมาย (ผลผลิตของโครงการ) | งบประมาณ ๒๕๖๖ (บาท) | ๒๕๖๗ (บาท) | ๒๕๖๘ (บาท) | ๒๕๖๙ (บาท) | ๒๕๗๐ (บาท) | ตัวชี้วัด (KPI) | ผลที่คาดว่าจะได้รับ | หน่วยงานรับผิดชอบหลัก |
|---|---|---|---|---|---|---|---|---|---|---|---|
| ๒๒ | โครงการก่อสร้างถนนคอนกรีตเสริมเหล็ก บ้านโคกสำราญ หมู่ที่ ๑ ถึง บ้านโนนศาลาทอง หมู่ที่ ๑๕ | เพื่อให้มีถนนที่ได้มาตรฐานสำหรับการสัญจรไปมาและขนส่งพืชผลทางการเกษตร | ถนนคอนกรีตเสริมเหล็ก ขนาดกว้าง ๖ เมตร ยาว ๒,๑๓๐ เมตร หนา ๐.๑๕ เมตร หรือพื้นที่ดำเนินการไม่น้อยกว่า ๔๖๐ ตารางเมตร (รายละเอียดตามแบบที่ อบต.กำหนด) | ๘,๕๐๐,๐๐๐ | - | - | - | - | ร้อยละของประชาชนที่เดินทางสะดวก | ประชาชนได้รับความสะดวกในการเดินทางและขนส่งพืชผลทางการเกษตร | กองช่าง |
| ๒๓ | โครงการก่อสร้างถนนคอนกรีตเสริมเหล็ก บ้านโคกสำราญ หมู่ที่ ๑ ถึง บ้านคำป่าหวาย หมู่ที่ ๑๑ | เพื่อให้มีถนนที่ได้มาตรฐานสำหรับการสัญจรไปมาและขนส่งพืชผลทางการเกษตร | ถนนคอนกรีตเสริมเหล็ก ขนาดกว้าง ๖ เมตร ยาว ๒,๗๐๐ เมตร หนา ๐.๑๕ เมตร หรือพื้นที่ดำเนินการไม่น้อยกว่า ๑๖,๒๐๐ ตารางเมตร (รายละเอียดตามแบบที่ อบต.กำหนด) | ๑๐,๐๐๐,๐๐๐ | - | - | - | - | ร้อยละของประชาชนที่เดินทางสะดวก | ประชาชนได้รับความสะดวกในการเดินทางและขนส่งพืชผลทางการเกษตร | กองช่าง |
| ๒๔ | โครงการก่อสร้างถนนคอนกรีตเสริมเหล็ก ที่ทำการองค์การบริหารส่วนตำบลสำราญใต้ ถึง บ้านโคกสำราญ หมู่ที่ ๑ | เพื่อให้มีถนนที่ได้มาตรฐานสำหรับการสัญจรไปมาและขนส่งพืชผลทางการเกษตร | ถนนคอนกรีตเสริมเหล็ก ขนาดกว้าง ๖ เมตร ยาว ๑,๗๐๐ เมตร หนา ๐.๑๕ เมตร หรือพื้นที่ดำเนินการไม่น้อยกว่า ๑๖,๒๐๐ ตารางเมตร (รายละเอียดตามแบบที่ อบต.กำหนด) | ๖,๕๐๐,๐๐๐ | - | - | - | - | ร้อยละของประชาชนที่เดินทางสะดวก | ประชาชนได้รับความสะดวกในการเดินทางและขนส่งพืชผลทางการเกษตร | กองช่าง |

แบบ ผ. ๐๒

รายละเอียดโครงการพัฒนา
แผนพัฒนาท้องถิ่น (พ.ศ. ๒๕๖๖ – ๒๕๗๐)
องค์การบริหารส่วนตำบลสำราญใต้ อำเภอสามชัย จังหวัดกาฬสินธุ์

ก. ยุทธศาสตร์จังหวัดที่ ๓ ยุทธศาสตร์การพัฒนาศักยภาพของจังหวัด ให้เป็นเมืองน่าอยู่อาศัย น่าท่องเที่ยว น่าลงทุน
ข. ยุทธศาสตร์การพัฒนาขององค์กรปกครองส่วนท้องถิ่นในเขตจังหวัดที่ ๕ ยุทธศาสตร์การพัฒนาด้านโครงสร้างพื้นฐาน
ยุทธศาสตร์การพัฒนาของ อบต.สำราญใต้ ที่ ๑ ยุทธศาสตร์การพัฒนาด้านโครงสร้างพื้นฐาน
๑.๑ แผนงานอุตสาหกรรมและการโยธา
งานก่อสร้างโครงสร้างพื้นฐาน

| ที่ | โครงการ | วัตถุประสงค์ | เป้าหมาย (ผลผลิตของโครงการ) | งบประมาณ ๒๕๖๖ (บาท) | ๒๕๖๗ (บาท) | ๒๕๖๘ (บาท) | ๒๕๖๙ (บาท) | ๒๕๗๐ (บาท) | ตัวชี้วัด (KPI) | ผลที่คาดว่าจะได้รับ | หน่วยงานรับผิดชอบหลัก |
|---|---|---|---|---|---|---|---|---|---|---|---|
| ๒๕ | โครงการปรับปรุงซ่อมแซมถนนลูกรัง บ้านโคกสำราญ หมู่ที่ ๑ | เพื่อพัฒนาเส้นทางการคมนาคมและการขนส่งภายในท้องถิ่น | ซ่อมแซมถนนลูกรังบ้านโคกสำราญ หมู่ที่ ๑ ระยะทาง ๑,๐๐๐ เมตร (รายละเอียดตามแบบที่ อบต. กำหนด) | - | - | ๕๐๐,๐๐๐ | - | ๕๐๐,๐๐๐ | ร้อยละของถนนท้องถิ่นที่พัฒนาเพิ่มขึ้น | ประชาชนได้รับความสะดวกในการเดินทางและขนส่งพืชผลทางการเกษตร | กองช่าง |
| ๒๖ | โครงการปรับปรุงซ่อมแซมถนนลูกรัง บ้านหนองแสง หมู่ที่ ๒ | เพื่อพัฒนาเส้นทางการคมนาคมและการขนส่งภายในท้องถิ่น | ซ่อมแซมถนนลูกรังบ้านหนองแสง หมู่ที่ ๒ ระยะทาง ๑,๐๐๐ เมตร (รายละเอียดตามแบบที่ อบต. กำหนด) | - | ๕๐๐,๐๐๐ | - | ๕๐๐,๐๐๐ | - | ร้อยละของถนนท้องถิ่นที่พัฒนาเพิ่มขึ้น | ประชาชนได้รับความสะดวกในการเดินทางและขนส่งพืชผลทางการเกษตร | กองช่าง |
| ๒๗ | โครงการปรับปรุงซ่อมแซมถนนลูกรัง บ้านหนองแสงใหม่ หมู่ที่ ๓ | เพื่อพัฒนาเส้นทางการคมนาคมและการขนส่งภายในท้องถิ่น | ซ่อมแซมถนนลูกรังบ้านหนองแสงใหม่ หมู่ที่ ๓ ระยะทาง ๑,๐๐๐ เมตร (รายละเอียดตามแบบที่ อบต. กำหนด) | - | - | ๕๐๐,๐๐๐ | - | ๕๐๐,๐๐๐ | ร้อยละของถนนท้องถิ่นที่พัฒนาเพิ่มขึ้น | ประชาชนได้รับความสะดวกในการเดินทางและขนส่งพืชผลทางการเกษตร | กองช่าง |

แบบ ผ. ๐๒

รายละเอียดโครงการพัฒนา
แผนพัฒนาท้องถิ่น (พ.ศ. ๒๕๖๖ – ๒๕๗๐)
องค์การบริหารส่วนตำบลสำราญใต้ อำเภอสามชัย จังหวัดกาฬสินธุ์

ก. ยุทธศาสตร์จังหวัดที่ ๓ ยุทธศาสตร์การพัฒนาศักยภาพของจังหวัด ให้เป็นเมืองน่าอยู่อาศัย น่าท่องเที่ยว น่าลงทุน
ข. ยุทธศาสตร์การพัฒนาขององค์กรปกครองส่วนท้องถิ่นในเขตจังหวัดที่ ๕ ยุทธศาสตร์การพัฒนาด้านโครงสร้างพื้นฐาน
ยุทธศาสตร์การพัฒนาของ อบต.สำราญใต้ ที่ ๑ ยุทธศาสตร์การพัฒนาด้านโครงสร้างพื้นฐาน
๑.๑ แผนงานอุตสาหกรรมและการโยธา
งานก่อสร้างโครงสร้างพื้นฐาน

| ที่ | โครงการ | วัตถุประสงค์ | เป้าหมาย (ผลผลิตของโครงการ) | งบประมาณ ๒๕๖๖ (บาท) | ๒๕๖๗ (บาท) | ๒๕๖๘ (บาท) | ๒๕๖๙ (บาท) | ๒๕๗๐ (บาท) | ตัวชี้วัด (KPI) | ผลที่คาดว่าจะได้รับ | หน่วยงานรับผิดชอบหลัก |
|---|---|---|---|---|---|---|---|---|---|---|---|
| ๒๘ | โครงการปรับปรุงซ่อมแซมถนนลูกรัง บ้านคำเขื่อนแก้ว หมู่ที่ ๔ | เพื่อพัฒนาเส้นทางการคมนาคมและการขนส่งภายในท้องถิ่น | ซ่อมแซมถนนลูกรังบ้านคำเขื่อนแก้ว หมู่ที่ ๔ ระยะทาง ๑,๐๐๐ เมตร (รายละเอียดตามแบบที่ อบต. กำหนด) | - | ๕๐๐,๐๐๐ | - | ๕๐๐,๐๐๐ | - | ร้อยละของถนนท้องถิ่นที่พัฒนาเพิ่มขึ้น | ประชาชนได้รับความสะดวกสบายในการเดินทางและขนส่งพืชผลทางการเกษตร | กองช่าง |
| ๒๙ | โครงการปรับปรุงซ่อมแซมถนนลูกรัง บ้านกุดแห่ หมู่ที่ ๕ | เพื่อพัฒนาเส้นทางการคมนาคมและการขนส่งภายในท้องถิ่น | ซ่อมแซมถนนลูกรังบ้านกุดแห่ หมู่ที่ ๕ ระยะทาง ๑,๐๐๐ เมตร (รายละเอียดตามแบบที่ อบต. กำหนด) 1150 | - | - | ๕๐๐,๐๐๐ | - | ๕๐๐,๐๐๐ | ร้อยละของถนนท้องถิ่นที่พัฒนาเพิ่มขึ้น | ประชาชนได้รับความสะดวกสบายในการเดินทางและขนส่งพืชผลทางการเกษตร | กองช่าง |
| ๓๐ | โครงการปรับปรุงซ่อมแซมถนนลูกรัง บ้านคำหุ่ง หมู่ที่ ๖ | เพื่อพัฒนาเส้นทางการคมนาคมและการขนส่งภายในท้องถิ่น | ซ่อมแซมถนนลูกรังบ้านคำหุ่ง หมู่ที่ ๖ ระยะทาง ๑,๐๐๐ เมตร (รายละเอียดตามแบบที่ อบต. กำหนด) | - | ๕๐๐,๐๐๐ | - | ๕๐๐,๐๐๐ | - | ร้อยละของถนนท้องถิ่นที่พัฒนาเพิ่มขึ้น | ประชาชนได้รับความสะดวกสบายในการเดินทางและขนส่งพืชผลทางการเกษตร | กองช่าง |

แบบ ผ. ๐๒

รายละเอียดโครงการพัฒนา
แผนพัฒนาท้องถิ่น (พ.ศ. ๒๕๖๖ – ๒๕๗๐)
องค์การบริหารส่วนตำบลสำราญใต้ อำเภอสามชัย จังหวัดกาฬสินธุ์

ก. ยุทธศาสตร์จังหวัดที่ ๓ ยุทธศาสตร์การพัฒนาศักยภาพของจังหวัด ให้เป็นเมืองน่าอยู่อาศัย น่าท่องเที่ยว น่าลงทุน
ข. ยุทธศาสตร์การพัฒนาขององค์กรปกครองส่วนท้องถิ่นในเขตจังหวัดที่ ๕ ยุทธศาสตร์การพัฒนาด้านโครงสร้างพื้นฐาน
ยุทธศาสตร์การพัฒนาของ อบต.สำราญใต้ ที่ ๑ ยุทธศาสตร์การพัฒนาด้านโครงสร้างพื้นฐาน
๑.๑ แผนงานอุตสาหกรรมและการโยธา
งานก่อสร้างโครงสร้างพื้นฐาน

| ที่ | โครงการ | วัตถุประสงค์ | เป้าหมาย (ผลผลิตของโครงการ) | งบประมาณ ๒๕๖๖ (บาท) | ๒๕๖๗ (บาท) | ๒๕๖๘ (บาท) | ๒๕๖๙ (บาท) | ๒๕๗๐ (บาท) | ตัวชี้วัด (KPI) | ผลที่คาดว่าจะได้รับ | หน่วยงานรับผิดชอบหลัก |
|---|---|---|---|---|---|---|---|---|---|---|---|
| ๓๑ | โครงการปรับปรุงซ่อมแซมถนนลูกรัง บ้านหนองกุงน้อย หมู่ที่ ๗ | เพื่อพัฒนาเส้นทางการคมนาคมและการขนส่งภายในท้องถิ่น | ซ่อมแซมถนนลูกรังบ้านหนองกุงน้อย หมู่ที่ ๗ ระยะทาง ๑,๐๐๐ เมตร (รายละเอียดตามแบบที่ อบต. กำหนด) | - | - | ๕๐๐,๐๐๐ | - | ๕๐๐,๐๐๐ | ร้อยละของถนนท้องถิ่นที่พัฒนาเพิ่มขึ้น | ประชาชนได้รับความสะดวกสบายในการเดินทางและขนส่งพืชผลทางการเกษตร | กองช่าง |
| ๓๒ | โครงการปรับปรุงซ่อมแซมถนนลูกรัง บ้านท่าช้าง หมู่ที่ ๘ | เพื่อพัฒนาเส้นทางการคมนาคมและการขนส่งภายในท้องถิ่น | ซ่อมแซมถนนลูกรังบ้านท่าช้าง หมู่ที่ ๘ ระยะทาง ๑,๐๐๐ เมตร (รายละเอียดตามแบบที่ อบต. กำหนด) | - | ๕๐๐,๐๐๐ | - | ๕๐๐,๐๐๐ | - | ร้อยละของถนนท้องถิ่นที่พัฒนาเพิ่มขึ้น | ประชาชนได้รับความสะดวกสบายในการเดินทางและขนส่งพืชผลทางการเกษตร | กองช่าง |
| ๓๓ | โครงการปรับปรุงซ่อมแซมถนนลูกรัง บ้านหนองกุงน้อย หมู่ที่ ๙ | เพื่อพัฒนาเส้นทางการคมนาคมและการขนส่งภายในท้องถิ่น | ซ่อมแซมถนนลูกรังบ้านหนองกุงน้อย หมู่ที่ ๙ ระยะทาง ๑,๐๐๐ เมตร (รายละเอียดตามแบบที่ อบต. กำหนด) | - | - | ๕๐๐,๐๐๐ | - | ๕๐๐,๐๐๐ | ร้อยละของถนนท้องถิ่นที่พัฒนาเพิ่มขึ้น | ประชาชนได้รับความสะดวกสบายในการเดินทางและขนส่งพืชผลทางการเกษตร | กองช่าง |

แบบ ผ. ๐๒

รายละเอียดโครงการพัฒนา
แผนพัฒนาท้องถิ่น (พ.ศ. ๒๕๖๖ – ๒๕๗๐)
องค์การบริหารส่วนตำบลสำราญใต้ อำเภอสามชัย จังหวัดกาฬสินธุ์

ก. ยุทธศาสตร์จังหวัดที่ ๓ ยุทธศาสตร์การพัฒนาศักยภาพของจังหวัด ให้เป็นเมืองน่าอยู่อาศัย น่าท่องเที่ยว น่าลงทุน
ข. ยุทธศาสตร์การพัฒนาขององค์กรปกครองส่วนท้องถิ่นในเขตจังหวัดที่ ๕ ยุทธศาสตร์การพัฒนาด้านโครงสร้างพื้นฐาน
ยุทธศาสตร์การพัฒนาของ อบต.สำราญใต้ ที่ ๑ ยุทธศาสตร์การพัฒนาด้านโครงสร้างพื้นฐาน
๑.๑ แผนงานอุตสาหกรรมและการโยธา
งานก่อสร้างโครงสร้างพื้นฐาน

| ที่ | โครงการ | วัตถุประสงค์ | เป้าหมาย (ผลผลิตของโครงการ) | งบประมาณ ๒๕๖๖ (บาท) | ๒๕๖๗ (บาท) | ๒๕๖๘ (บาท) | ๒๕๖๙ (บาท) | ๒๕๗๐ (บาท) | ตัวชี้วัด (KPI) | ผลที่คาดว่าจะได้รับ | หน่วยงานรับผิดชอบหลัก |
|---|---|---|---|---|---|---|---|---|---|---|---|
| ๓๔ | โครงการปรับปรุงซ่อมแซมถนนลูกรัง บ้านโพนทอง หมู่ที่ ๑๐ | เพื่อพัฒนาเส้นทางการคมนาคมและการขนส่งภายในท้องถิ่น | ซ่อมแซมถนนลูกรังบ้านโพนทอง หมู่ที่ ๑๐ ระยะทาง ๑,๐๐๐ เมตร (รายละเอียดตามแบบที่ อบต. กำหนด) | - | ๕๐๐,๐๐๐ | - | ๕๐๐,๐๐๐ | - | ร้อยละของถนนท้องถิ่นที่พัฒนาเพิ่มขึ้น | ประชาชนได้รับความสะดวกสบายในการเดินทางและขนส่งพืชผลทางการเกษตร | กองช่าง |
| ๓๕ | โครงการปรับปรุงซ่อมแซมถนนลูกรัง บ้านคำป่าหวาย หมู่ที่ ๑๑ | เพื่อพัฒนาเส้นทางการคมนาคมและการขนส่งภายในท้องถิ่น | ซ่อมแซมถนนลูกรังบ้านคำป่าหวาย หมู่ที่ ๑๑ ระยะทาง ๑,๐๐๐ เมตร (รายละเอียดตามแบบที่ อบต. กำหนด) | - | - | ๕๐๐,๐๐๐ | - | ๕๐๐,๐๐๐ | ร้อยละของถนนท้องถิ่นที่พัฒนาเพิ่มขึ้น | ประชาชนได้รับความสะดวกสบายในการเดินทางและขนส่งพืชผลทางการเกษตร | กองช่าง |
| ๓๖ | โครงการปรับปรุงซ่อมแซมถนนลูกรัง บ้านคำอุดม หมู่ที่ ๑๒ | เพื่อพัฒนาเส้นทางการคมนาคมและการขนส่งภายในท้องถิ่น | ซ่อมแซมถนนลูกรังบ้านคำอุดม หมู่ที่ ๑๒ ระยะทาง ๑,๐๐๐ เมตร (รายละเอียดตามแบบที่ อบต. กำหนด) | - | ๕๐๐,๐๐๐ | - | ๕๐๐,๐๐๐ | - | ร้อยละของถนนท้องถิ่นที่พัฒนาเพิ่มขึ้น | ประชาชนได้รับความสะดวกสบายในการเดินทางและขนส่งพืชผลทางการเกษตร | กองช่าง |

แบบ ผ. ๐๒

รายละเอียดโครงการพัฒนา
แผนพัฒนาท้องถิ่น (พ.ศ. ๒๕๖๖ – ๒๕๗๐)
องค์การบริหารส่วนตำบลสำราญใต้ อำเภอสามชัย จังหวัดกาฬสินธุ์

ก. ยุทธศาสตร์จังหวัดที่ ๓ ยุทธศาสตร์การพัฒนาศักยภาพของจังหวัด ให้เป็นเมืองน่าอยู่อาศัย น่าท่องเที่ยว น่าลงทุน
ข. ยุทธศาสตร์การพัฒนาขององค์กรปกครองส่วนท้องถิ่นในเขตจังหวัดที่ ๕ ยุทธศาสตร์การพัฒนาด้านโครงสร้างพื้นฐาน
ยุทธศาสตร์การพัฒนาของ อบต.สำราญใต้ ที่ ๑ ยุทธศาสตร์การพัฒนาด้านโครงสร้างพื้นฐาน
๑.๑ แผนงานอุตสาหกรรมและการโยธา
งานก่อสร้างโครงสร้างพื้นฐาน

| ที่ | โครงการ | วัตถุประสงค์ | เป้าหมาย (ผลผลิตของโครงการ) | งบประมาณ ๒๕๖๖ (บาท) | ๒๕๖๗ (บาท) | ๒๕๖๘ (บาท) | ๒๕๖๙ (บาท) | ๒๕๗๐ (บาท) | ตัวชี้วัด (KPI) | ผลที่คาดว่าจะได้รับ | หน่วยงานรับผิดชอบหลัก |
|---|---|---|---|---|---|---|---|---|---|---|---|
| ๓๗ | โครงการปรับปรุงซ่อมแซมถนนลูกรัง บ้านหนองไผ่ หมู่ที่ ๑๓ | เพื่อพัฒนาเส้นทางการคมนาคมและการขนส่งภายในท้องถิ่น | ซ่อมแซมถนนลูกรังบ้านหนองไผ่ หมู่ที่ ๑๓ ระยะทาง ๑,๐๐๐ เมตร (รายละเอียดตามแบบที่ อบต. กำหนด) | - | - | ๕๐๐,๐๐๐ | - | ๕๐๐,๐๐๐ | ร้อยละของถนนท้องถิ่นที่พัฒนาเพิ่มขึ้น | ประชาชนได้รับความสะดวกสบายในการเดินทางและขนส่งพืชผลทางการเกษตร | กองช่าง |
| ๓๘ | โครงการปรับปรุงซ่อมแซมถนนลูกรัง บ้านหนองแสงใต้ หมู่ที่ ๑๔ | เพื่อพัฒนาเส้นทางการคมนาคมและการขนส่งภายในท้องถิ่น | ซ่อมแซมถนนลูกรังบ้านหนองแสงใต้ หมู่ที่ ๑๔ ระยะทาง ๑,๐๐๐ เมตร (รายละเอียดตามแบบที่ อบต. กำหนด) | - | ๕๐๐,๐๐๐ | - | ๕๐๐,๐๐๐ | - | ร้อยละของถนนท้องถิ่นที่พัฒนาเพิ่มขึ้น | ประชาชนได้รับความสะดวกสบายในการเดินทางและขนส่งพืชผลทางการเกษตร | กองช่าง |
| ๓๙ | โครงการปรับปรุงซ่อมแซมถนนลูกรัง บ้านโนนศาลาทอง หมู่ที่ ๑๕ | เพื่อพัฒนาเส้นทางการคมนาคมและการขนส่งภายในท้องถิ่น | ซ่อมแซมถนนลูกรังบ้านโนนศาลาทอง หมู่ที่ ๑๕ ระยะทาง ๑,๐๐๐ เมตร (รายละเอียดตามแบบที่ อบต. กำหนด) | - | - | ๕๐๐,๐๐๐ | - | ๕๐๐,๐๐๐ | ร้อยละของถนนท้องถิ่นที่พัฒนาเพิ่มขึ้น | ประชาชนได้รับความสะดวกสบายในการเดินทางและขนส่งพืชผลทางการเกษตร | กองช่าง |

แบบ ผ. ๐๒

รายละเอียดโครงการพัฒนา
แผนพัฒนาท้องถิ่น (พ.ศ. ๒๕๖๖ – ๒๕๗๐)
องค์การบริหารส่วนตำบลสำราญใต้ อำเภอสามชัย จังหวัดกาฬสินธุ์

ก. ยุทธศาสตร์จังหวัดที่ ๓ ยุทธศาสตร์การพัฒนาศักยภาพของจังหวัด ให้เป็นเมืองน่าอยู่อาศัย น่าท่องเที่ยว น่าลงทุน
ข. ยุทธศาสตร์การพัฒนาขององค์กรปกครองส่วนท้องถิ่นในเขตจังหวัดที่ ๕ ยุทธศาสตร์การพัฒนาด้านโครงสร้างพื้นฐาน
ยุทธศาสตร์การพัฒนาของ อบต.สำราญใต้ ที่ ๑ ยุทธศาสตร์การพัฒนาด้านโครงสร้างพื้นฐาน
๑.๑ แผนงานอุตสาหกรรมและการโยธา
งานก่อสร้างโครงสร้างพื้นฐาน

| ที่ | โครงการ | วัตถุประสงค์ | เป้าหมาย (ผลผลิตของโครงการ) | งบประมาณ ๒๕๖๖ (บาท) | ๒๕๖๗ (บาท) | ๒๕๖๘ (บาท) | ๒๕๖๙ (บาท) | ๒๕๗๐ (บาท) | ตัวชี้วัด (KPI) | ผลที่คาดว่าจะได้รับ | หน่วยงานรับผิดชอบหลัก |
|---|---|---|---|---|---|---|---|---|---|---|---|
| ๔๐ | โครงการปรับปรุงซ่อมแซมถนนลูกรัง บ้านคำเขื่อนแก้วเหนือ หมู่ที่ ๑๖ | เพื่อพัฒนาเส้นทางการคมนาคมและการขนส่งภายในท้องถิ่น | ซ่อมแซมถนนลูกรังบ้านคำเขื่อนแก้วเหนือ หมู่ที่ ๑๓ ระยะทาง ๑,๐๐๐ เมตร (รายละเอียดตามแบบที่ อบต.กำหนด) | - | ๕๐๐,๐๐๐ | - | ๕๐๐,๐๐๐ | - | ร้อยละของถนนท้องถิ่นที่พัฒนาเพิ่มขึ้น | ประชาชนได้รับความสะดวกสบายในการเดินทางและขนส่งพืชผลทางการเกษตร | กองช่าง |
| ๔๑ | โครงการปรับปรุงซ่อมแซมถนนลูกรัง บ้านหนองแสงเหนือ หมู่ที่ ๑๗ | เพื่อพัฒนาเส้นทางการคมนาคมและการขนส่งภายในท้องถิ่น | ซ่อมแซมถนนลูกรังบ้านหนองแสงเหนือ หมู่ที่ ๑๗ ระยะทาง ๑,๐๐๐ เมตร (รายละเอียดตามแบบที่ อบต.กำหนด) | - | - | ๕๐๐,๐๐๐ | - | ๕๐๐,๐๐๐ | ร้อยละของถนนท้องถิ่นที่พัฒนาเพิ่มขึ้น | ประชาชนได้รับความสะดวกสบายในการเดินทางและขนส่งพืชผลทางการเกษตร | กองช่าง |
| ๔๒ | โครงการปรับปรุงซ่อมแซมถนนลูกรัง บ้านโนนหนองไฮ หมู่ที่ ๑๘ | เพื่อพัฒนาเส้นทางการคมนาคมและการขนส่งภายในท้องถิ่น | ซ่อมแซมถนนลูกรังบ้านโนนหนองไฮ หมู่ที่ ๑๘ ระยะทาง ๑,๐๐๐ เมตร (รายละเอียดตามแบบที่ อบต.กำหนด) | - | ๕๐๐,๐๐๐ | - | ๕๐๐,๐๐๐ | - | ร้อยละของถนนท้องถิ่นที่พัฒนาเพิ่มขึ้น | ประชาชนได้รับความสะดวกสบายในการเดินทางและขนส่งพืชผลทางการเกษตร | กองช่าง |

แบบ ผ. ๐๒

รายละเอียดโครงการพัฒนา
แผนพัฒนาท้องถิ่น (พ.ศ. ๒๕๖๖ – ๒๕๗๐)
องค์การบริหารส่วนตำบลสำราญใต้ อำเภอสามชัย จังหวัดกาฬสินธุ์

ก. ยุทธศาสตร์จังหวัดที่ ๓ ยุทธศาสตร์การพัฒนาศักยภาพของจังหวัด ให้เป็นเมืองน่าอยู่อาศัย น่าท่องเที่ยว น่าลงทุน
ข. ยุทธศาสตร์การพัฒนาขององค์กรปกครองส่วนท้องถิ่นในเขตจังหวัดที่ ๕ ยุทธศาสตร์การพัฒนาด้านโครงสร้างพื้นฐาน
ยุทธศาสตร์การพัฒนาของ อบต.สำราญใต้ ที่ ๑ ยุทธศาสตร์การพัฒนาด้านโครงสร้างพื้นฐาน
๑.๑ แผนงานอุตสาหกรรมและการโยธา
งานก่อสร้างโครงสร้างพื้นฐาน

| ที่ | โครงการ | วัตถุประสงค์ | เป้าหมาย (ผลผลิตของโครงการ) | งบประมาณ ๒๕๖๖ (บาท) | ๒๕๖๗ (บาท) | ๒๕๖๘ (บาท) | ๒๕๖๙ (บาท) | ๒๕๗๐ (บาท) | ตัวชี้วัด (KPI) | ผลที่คาดว่าจะได้รับ | หน่วยงานรับผิดชอบหลัก |
|---|---|---|---|---|---|---|---|---|---|---|---|
| ๔๓ | โครงการปรับปรุงซ่อมแซมถนนลูกรัง บ้านโนนทัน หมู่ที่ ๑๙ | เพื่อพัฒนาเส้นทางการคมนาคมและการขนส่งภายในท้องถิ่น | ซ่อมแซมถนนลูกรังบ้านโนนทัน หมู่ที่ ๑๙ ระยะทาง ๑,๐๐๐ เมตร (รายละเอียดตามแบบที่ อบต.กำหนด) | - | - | ๕๐๐,๐๐๐ | - | ๕๐๐,๐๐๐ | ร้อยละของถนนท้องถิ่นที่พัฒนาเพิ่มขึ้น | ประชาชนได้รับความสะดวกสบายในการเดินทางและขนส่งพืชผลทางการเกษตร | กองช่าง |
| ๔๔ | โครงการปรับปรุงซ่อมแซมถนนลูกรัง บ้านสันติสุข หมู่ที่ ๒๐ | เพื่อพัฒนาเส้นทางการคมนาคมและการขนส่งภายในท้องถิ่น | ซ่อมแซมถนนลูกรังบ้านสันติสุข หมู่ที่ ๒๐ ระยะทาง ๑,๐๐๐ เมตร (รายละเอียดตามแบบที่ อบต.กำหนด) | - | ๕๐๐,๐๐๐ | - | ๕๐๐,๐๐๐ | - | ร้อยละของถนนท้องถิ่นที่พัฒนาเพิ่มขึ้น | ประชาชนได้รับความสะดวกสบายในการเดินทางและขนส่งพืชผลทางการเกษตร | กองช่าง |
| ๔๕ | โครงการก่อสร้างถนนดิน/ลูกรังภายในตำบล | เพื่อพัฒนาเส้นทางการคมนาคมและการขนส่งภายในท้องถิ่น | ก่อสร้างถนนดิน/ลูกรัง ระยะทาง ๑๐,๐๐๐ เมตร (รายละเอียดตามแบบที่ อบต.กำหนด) | ๑,๐๐๐,๐๐๐ | ๑,๐๐๐,๐๐๐ | ๑,๐๐๐,๐๐๐ | ๑,๐๐๐,๐๐๐ | ๑,๐๐๐,๐๐๐ | ร้อยละของถนนท้องถิ่นที่พัฒนาเพิ่มขึ้น | ประชาชนได้รับความสะดวกสบายในการเดินทางและขนส่งพืชผลทางการเกษตร | กองช่าง |

๑๖๐

แบบ ผ. ๐๒

รายละเอียดโครงการพัฒนา
แผนพัฒนาท้องถิ่น (พ.ศ. ๒๕๖๖ – ๒๕๗๐)
องค์การบริหารส่วนตำบลสำราญใต้ อำเภอสามชัย จังหวัดกาฬสินธุ์

ก. ยุทธศาสตร์จังหวัดที่ ๓ ยุทธศาสตร์การพัฒนาศักยภาพของจังหวัด ให้เป็นเมืองน่าอยู่อาศัย น่าท่องเที่ยว น่าลงทุน
ข. ยุทธศาสตร์การพัฒนาขององค์กรปกครองส่วนท้องถิ่นในเขตจังหวัดที่ ๕ ยุทธศาสตร์การพัฒนาด้านโครงสร้างพื้นฐาน
ยุทธศาสตร์การพัฒนาของ อบต.สำราญใต้ ที่ ๑ ยุทธศาสตร์การพัฒนาด้านโครงสร้างพื้นฐาน
๑.๑ แผนงานอุตสาหกรรมและการโยธา
งานก่อสร้างโครงสร้างพื้นฐาน

| ที่ | โครงการ | วัตถุประสงค์ | เป้าหมาย (ผลผลิตของโครงการ) | งบประมาณ | | | | | ตัวชี้วัด (KPI) | ผลที่คาดว่าจะได้รับ | หน่วยงานรับผิดชอบหลัก |
|---|---|---|---|---|---|---|---|---|---|---|---|
| | | | | ๒๕๖๑ (บาท) | ๒๕๖๒ (บาท) | ๒๕๖๓ (บาท) | ๒๕๖๔ (บาท) | ๒๕๖๕ (บาท) | | | |
| ๔๖ | โครงการขยายถนน/เสริมผิวถนนสายทาง (บ้านคำหุ่ง หมู่ที่ ๖ ถึง บ้านโนนศาลาทอง หมู่ที่ ๑๕) | เพื่อพัฒนาเส้นทางการคมนาคมและการขนส่งภายในท้องถิ่น | ขยายผิวถนน/เสริมถนน พื้นที่ไม่น้อยกว่า ๖,๐๐๐ ตร.ม. (รายละเอียดตามแบบที่ อบต. กำหนด) | ๑,๐๐๐,๐๐๐ | ๑,๐๐๐,๐๐๐ | ๑,๐๐๐,๐๐๐ | ๑,๐๐๐,๐๐๐ | ๑,๐๐๐,๐๐๐ | ร้อยละของถนนท้องถิ่นที่พัฒนาเพิ่มขึ้น | ประชาชนได้รับความสะดวกสบายในการเดินทางและขนส่งพืชผลทางการเกษตร | กองช่าง |

แบบ ผ. ๐๒

รายละเอียดโครงการพัฒนา
แผนพัฒนาท้องถิ่น (พ.ศ. ๒๕๖๖ – ๒๕๗๐)
องค์การบริหารส่วนตำบลสำราญใต้ อำเภอสามชัย จังหวัดกาฬสินธุ์

ก. ยุทธศาสตร์จังหวัดที่ ๓ ยุทธศาสตร์การพัฒนาศักยภาพของจังหวัด ให้เป็นเมืองน่าอยู่อาศัย น่าท่องเที่ยว น่าลงทุน
ข. ยุทธศาสตร์การพัฒนาขององค์กรปกครองส่วนท้องถิ่นในเขตจังหวัดที่ ๕ ยุทธศาสตร์การพัฒนาด้านโครงสร้างพื้นฐาน
ยุทธศาสตร์การพัฒนาของ อบต.สำราญใต้ ที่ ๑ ยุทธศาสตร์การพัฒนาด้านโครงสร้างพื้นฐาน
๑.๑ แผนงานอุตสาหกรรมและการโยธา
งานก่อสร้างโครงสร้างพื้นฐาน

| ที่ | โครงการ | วัตถุประสงค์ | เป้าหมาย (ผลผลิตของโครงการ) | งบประมาณ ๒๕๖๖ (บาท) | ๒๕๖๗ (บาท) | ๒๕๖๘ (บาท) | ๒๕๖๙ (บาท) | ๒๕๗๐ (บาท) | ตัวชี้วัด (KPI) | ผลที่คาดว่าจะได้รับ | หน่วยงานรับผิดชอบหลัก |
|---|---|---|---|---|---|---|---|---|---|---|---|
| ๔๗ | โครงการก่อสร้างรางระบายน้ำ/วางท่อระบายน้ำภายในหมู่บ้าน บ้านโคกสำราญ หมู่ที่ ๑ | เพื่อให้มีการระบายน้ำที่รวดเร็วและป้องกันปัญหาน้ำท่วมในพื้นที่ | รางระบายน้ำ ขนาดกว้าง ๐.๕๐ เมตร ยาว ๑๐๐ เมตร ลึก ๐.๕๐ เมตร หนา ๐.๑๐ เมตร / ท่อขนาด ๔๐x๑๐๐ เมตร พร้อมปรับสภาพ พื้นที่ให้เรียบร้อย (รายละเอียดตามแบบที่ อบต. กำหนด) | - | - | - | - | ๕๐๐,๐๐๐ | ร้อยละ ๑๐๐ ของปริมาณงาน | มีการระบายน้ำได้อย่างสะดวกรวดเร็ว และลดปัญหาน้ำท่วมในพื้นที | กองช่าง |
| ๔๘ | โครงการก่อสร้างรางระบายน้ำ/วางท่อระบายน้ำภายในหมู่บ้าน บ้านหนองแสง หมู่ที่ ๒ | เพื่อให้มีการระบายน้ำที่รวดเร็วและป้องกันปัญหาน้ำท่วมในพื้นที่ | รางระบายน้ำ ขนาดกว้าง ๐.๕๐ เมตร ยาว ๑๐๐ เมตร ลึก ๐.๕๐ เมตร หนา ๐.๑๐ เมตร / ท่อขนาด ๔๐x๑๐๐ เมตร พร้อมปรับสภาพ พื้นที่ให้เรียบร้อย (รายละเอียดตามแบบที่ อบต. กำหนด) | - | - | - | ๕๐๐,๐๐๐ | - | ร้อยละ ๑๐๐ ของปริมาณงาน | มีการระบายน้ำได้อย่างสะดวกรวดเร็ว และลดปัญหาน้ำท่วมในพื้นที | กองช่าง |

แบบ ผ. ๐๒

รายละเอียดโครงการพัฒนา
แผนพัฒนาท้องถิ่น (พ.ศ. ๒๕๖๖ – ๒๕๗๐)
องค์การบริหารส่วนตำบลสำราญใต้ อำเภอสามชัย จังหวัดกาฬสินธุ์

ก. ยุทธศาสตร์จังหวัดที่ ๓ ยุทธศาสตร์การพัฒนาศักยภาพของจังหวัด ให้เป็นเมืองน่าอยู่อาศัย น่าท่องเที่ยว น่าลงทุน
ข. ยุทธศาสตร์การพัฒนาขององค์กรปกครองส่วนท้องถิ่นในเขตจังหวัดที่ ๕ ยุทธศาสตร์การพัฒนาด้านโครงสร้างพื้นฐาน
ยุทธศาสตร์การพัฒนาของ อบต.สำราญใต้ ที่ ๑ ยุทธศาสตร์การพัฒนาด้านโครงสร้างพื้นฐาน
๑.๑ แผนงานอุตสาหกรรมและการโยธา
งานก่อสร้างโครงสร้างพื้นฐาน

| ที่ | โครงการ | วัตถุประสงค์ | เป้าหมาย (ผลผลิตของโครงการ) | งบประมาณ ๒๕๖๖ (บาท) | ๒๕๖๗ (บาท) | ๒๕๖๘ (บาท) | ๒๕๖๙ (บาท) | ๒๕๗๐ (บาท) | ตัวชี้วัด (KPI) | ผลที่คาดว่าจะได้รับ | หน่วยงานรับผิดชอบหลัก |
|---|---|---|---|---|---|---|---|---|---|---|---|
| ๔๙ | โครงการก่อสร้างรางระบายน้ำ/วางท่อระบายน้ำภายในหมู่บ้าน บ้านหนองแสงใหม่ หมู่ที่ ๓ | เพื่อให้มีการระบายน้ำที่รวดเร็วและป้องกันปัญหาน้ำท่วมในพื้นที่ | รางระบายน้ำ ขนาดกว้าง ๐.๕๐ เมตร ยาว ๑๐๐ เมตร ลึก ๐.๕๐ เมตร หนา ๐.๑๐ เมตร / ท่อขนาด ๔๐x๑๐๐ เมตร พร้อมปรับสภาพ พื้นที่ให้เรียบร้อย (รายละเอียดตามแบบที่ อบต. กำหนด) | - | - | ๕๐๐,๐๐๐ | - | - | ร้อยละ ๑๐๐ ของปริมาณงาน | มีการระบายน้ำได้อย่างสะดวกรวดเร็ว และลดปัญหาน้ำท่วมในพื้นที | กองช่าง |
| ๕๐ | โครงการก่อสร้างรางระบายน้ำ/วางท่อระบายน้ำภายในหมู่บ้าน บ้านคำเขื่อนแก้ว หมู่ที่ ๔ | เพื่อให้มีการระบายน้ำที่รวดเร็วและป้องกันปัญหาน้ำท่วมในพื้นที่ | รางระบายน้ำ ขนาดกว้าง ๐.๕๐ เมตร ยาว ๑๐๐ เมตร ลึก ๐.๕๐ เมตร หนา ๐.๑๐ เมตร / ท่อขนาด ๔๐x๑๐๐ เมตร พร้อมปรับสภาพ พื้นที่ให้เรียบร้อย (รายละเอียดตามแบบที่ อบต. กำหนด) | - | ๕๐๐,๐๐๐ | - | - | - | ร้อยละ ๑๐๐ ของปริมาณงาน | มีการระบายน้ำได้อย่างสะดวกรวดเร็ว และลดปัญหาน้ำท่วมในพื้นที | กองช่าง |

แบบ ผ. ๐๒

รายละเอียดโครงการพัฒนา
แผนพัฒนาท้องถิ่น (พ.ศ. ๒๕๖๖ – ๒๕๗๐)
องค์การบริหารส่วนตำบลสำราญใต้ อำเภอสามชัย จังหวัดกาฬสินธุ์

ก. ยุทธศาสตร์จังหวัดที่ ๓ ยุทธศาสตร์การพัฒนาศักยภาพของจังหวัด ให้เป็นเมืองน่าอยู่อาศัย น่าท่องเที่ยว น่าลงทุน
ข. ยุทธศาสตร์การพัฒนาขององค์กรปกครองส่วนท้องถิ่นในเขตจังหวัดที่ ๕ ยุทธศาสตร์การพัฒนาด้านโครงสร้างพื้นฐาน
ยุทธศาสตร์การพัฒนาของ อบต.สำราญใต้ ที่ ๑ ยุทธศาสตร์การพัฒนาด้านโครงสร้างพื้นฐาน
๑.๑ แผนงานอุตสาหกรรมและการโยธา
งานก่อสร้างโครงสร้างพื้นฐาน

| ที่ | โครงการ | วัตถุประสงค์ | เป้าหมาย (ผลผลิตของโครงการ) | งบประมาณ ๒๕๖๖ (บาท) | ๒๕๖๗ (บาท) | ๒๕๖๘ (บาท) | ๒๕๖๙ (บาท) | ๒๕๗๐ (บาท) | ตัวชี้วัด (KPI) | ผลที่คาดว่าจะได้รับ | หน่วยงานรับผิดชอบหลัก |
|---|---|---|---|---|---|---|---|---|---|---|---|
| ๕๑ | โครงการก่อสร้างรางระบายน้ำ/วางท่อระบายน้ำภายในหมู่บ้าน บ้านกุดแห่ หมู่ที่ ๕ | เพื่อให้มีการระบายน้ำที่รวดเร็วและป้องกันปัญหาน้ำท่วมในพื้นที่ | รางระบายน้ำ ขนาดกว้าง ๐.๕๐ เมตร ยาว ๑๐๐ เมตร ลึก ๐.๕๐ เมตร หนา ๐.๑๐ เมตร / ท่อขนาด ๔๐x๑๐๐ เมตร พร้อมปรับสภาพ พื้นที่ให้เรียบร้อย (รายละเอียดตามแบบที่ อบต. กำหนด) | - | - | - | - | ๕๐๐,๐๐๐ | ร้อยละ ๑๐๐ ของปริมาณงาน | มีการระบายน้ำได้อย่างสะดวกรวดเร็ว และลดปัญหาน้ำท่วมในพื้นที | กองช่าง |
| ๕๒ | โครงการก่อสร้างรางระบายน้ำ/วางท่อระบายน้ำภายในหมู่บ้าน บ้านคำหุ่ง หมู่ที่ ๖ | เพื่อให้มีการระบายน้ำที่รวดเร็วและป้องกันปัญหาน้ำท่วมในพื้นที่ | รางระบายน้ำ ขนาดกว้าง ๐.๕๐ เมตร ยาว ๑๐๐ เมตร ลึก ๐.๕๐ เมตร หนา ๐.๑๐ เมตร / ท่อขนาด ๔๐x๑๐๐ เมตร พร้อมปรับสภาพ พื้นที่ให้เรียบร้อย (รายละเอียดตามแบบที่ อบต. กำหนด) | - | - | - | ๕๐๐,๐๐๐ | - | ร้อยละ ๑๐๐ ของปริมาณงาน | มีการระบายน้ำได้อย่างสะดวกรวดเร็ว และลดปัญหาน้ำท่วมในพื้นที | กองช่าง |

แบบ ผ. ๐๒

รายละเอียดโครงการพัฒนา
แผนพัฒนาท้องถิ่น (พ.ศ. ๒๕๖๖ – ๒๕๗๐)
องค์การบริหารส่วนตำบลสำราญใต้ อำเภอสามชัย จังหวัดกาฬสินธุ์

ก. ยุทธศาสตร์จังหวัดที่ ๓ ยุทธศาสตร์การพัฒนาศักยภาพของจังหวัด ให้เป็นเมืองน่าอยู่อาศัย น่าท่องเที่ยว น่าลงทุน
ข. ยุทธศาสตร์การพัฒนาขององค์กรปกครองส่วนท้องถิ่นในเขตจังหวัดที่ ๕ ยุทธศาสตร์การพัฒนาด้านโครงสร้างพื้นฐาน
ยุทธศาสตร์การพัฒนาของ อบต.สำราญใต้ ที่ ๑ ยุทธศาสตร์การพัฒนาด้านโครงสร้างพื้นฐาน
๑.๑ แผนงานอุตสาหกรรมและการโยธา
งานก่อสร้างโครงสร้างพื้นฐาน

| ที่ | โครงการ | วัตถุประสงค์ | เป้าหมาย (ผลผลิตของโครงการ) | งบประมาณ ๒๕๖๖ (บาท) | ๒๕๖๗ (บาท) | ๒๕๖๘ (บาท) | ๒๕๖๙ (บาท) | ๒๕๗๐ (บาท) | ตัวชี้วัด (KPI) | ผลที่คาดว่าจะได้รับ | หน่วยงานรับผิดชอบหลัก |
|---|---|---|---|---|---|---|---|---|---|---|---|
| ๕๓ | โครงการก่อสร้างรางระบายน้ำ/วางท่อระบายน้ำภายในหมู่บ้าน บ้านหนองกุงน้อย หมู่ที่ ๗ | เพื่อให้มีการระบายน้ำที่รวดเร็วและป้องกันปัญหาน้ำท่วมในพื้นที่ | รางระบายน้ำ ขนาดกว้าง ๐.๕๐ เมตร ยาว ๑๐๐ เมตร ลึก ๐.๕๐ เมตร หนา ๐.๑๐ เมตร / ท่อขนาด ๔๐x๑๐๐ เมตร พร้อมปรับสภาพ พื้นที่ให้เรียบร้อย (รายละเอียดตามแบบที่ อบต. กำหนด) | - | - | - | - | ๕๐๐,๐๐๐ | ร้อยละ ๑๐๐ ของปริมาณงาน | มีการระบายน้ำได้อย่างสะดวกรวดเร็ว และลดปัญหาน้ำท่วมในพื้นที | กองช่าง |
| ๕๔ | โครงการก่อสร้างรางระบายน้ำ/วางท่อระบายน้ำภายในหมู่บ้าน บ้านท่าช้าง หมู่ที่ ๘ | เพื่อให้มีการระบายน้ำที่รวดเร็วและป้องกันปัญหาน้ำท่วมในพื้นที่ | รางระบายน้ำ ขนาดกว้าง ๐.๕๐ เมตร ยาว ๑๐๐ เมตร ลึก ๐.๕๐ เมตร หนา ๐.๑๐ เมตร / ท่อขนาด ๔๐x๑๐๐ เมตร พร้อมปรับสภาพ พื้นที่ให้เรียบร้อย (รายละเอียดตามแบบที่ อบต. กำหนด) | - | - | - | ๕๐๐,๐๐๐ | - | ร้อยละ ๑๐๐ ของปริมาณงาน | มีการระบายน้ำได้อย่างสะดวกรวดเร็ว และลดปัญหาน้ำท่วมในพื้นที | กองช่าง |

แบบ ผ. ๐๒

รายละเอียดโครงการพัฒนา
แผนพัฒนาท้องถิ่น (พ.ศ. ๒๕๖๖ – ๒๕๗๐)
องค์การบริหารส่วนตำบลสำราญใต้ อำเภอสามชัย จังหวัดกาฬสินธุ์

ก. ยุทธศาสตร์จังหวัดที่ ๓ ยุทธศาสตร์การพัฒนาศักยภาพของจังหวัด ให้เป็นเมืองน่าอยู่อาศัย น่าท่องเที่ยว น่าลงทุน
ข. ยุทธศาสตร์การพัฒนาขององค์กรปกครองส่วนท้องถิ่นในเขตจังหวัดที่ ๕ ยุทธศาสตร์การพัฒนาด้านโครงสร้างพื้นฐาน
ยุทธศาสตร์การพัฒนาของ อบต.สำราญใต้ ที่ ๑ ยุทธศาสตร์การพัฒนาด้านโครงสร้างพื้นฐาน
๑.๑ แผนงานอุตสาหกรรมและการโยธา
งานก่อสร้างโครงสร้างพื้นฐาน

| ที่ | โครงการ | วัตถุประสงค์ | เป้าหมาย (ผลผลิตของโครงการ) | งบประมาณ ๒๕๖๖ (บาท) | ๒๕๖๗ (บาท) | ๒๕๖๘ (บาท) | ๒๕๖๙ (บาท) | ๒๕๗๐ (บาท) | ตัวชี้วัด (KPI) | ผลที่คาดว่าจะได้รับ | หน่วยงานรับผิดชอบหลัก |
|---|---|---|---|---|---|---|---|---|---|---|---|
| ๕๕ | โครงการก่อสร้างรางระบายน้ำ/วางท่อระบายน้ำภายในหมู่บ้าน บ้านหนองกุงน้อย หมู่ที่ ๙ | เพื่อให้มีการระบายน้ำที่รวดเร็วและป้องกันปัญหาน้ำท่วมในพื้นที่ | รางระบายน้ำ ขนาดกว้าง ๐.๕๐ เมตร ยาว ๑๐๐ เมตร ลึก ๐.๕๐ เมตร หนา ๐.๑๐ เมตร / ท่อขนาด ๔๐x๑๐๐ เมตร พร้อมปรับสภาพ พื้นที่ให้เรียบร้อย (รายละเอียดตามแบบที่ อบต. กำหนด) | - | - | ๕๐๐,๐๐๐ | - | - | ร้อยละ ๑๐๐ ของปริมาณงาน | มีการระบายน้ำได้อย่างสะดวกรวดเร็ว และลดปัญหาน้ำท่วมในพื้นที | กองช่าง |
| ๕๖ | โครงการก่อสร้างรางระบายน้ำ/วางท่อระบายน้ำภายในหมู่บ้าน บ้านโพนทอง หมู่ที่ ๑๐ | เพื่อให้มีการระบายน้ำที่รวดเร็วและป้องกันปัญหาน้ำท่วมในพื้นที่ | รางระบายน้ำ ขนาดกว้าง ๐.๕๐ เมตร ยาว ๑๐๐ เมตร ลึก ๐.๕๐ เมตร หนา ๐.๑๐ เมตร / ท่อขนาด ๔๐x๑๐๐ เมตร พร้อมปรับสภาพ พื้นที่ให้เรียบร้อย (รายละเอียดตามแบบที่ อบต. กำหนด) | - | ๕๐๐,๐๐๐ | - | - | - | ร้อยละ ๑๐๐ ของปริมาณงาน | มีการระบายน้ำได้อย่างสะดวกรวดเร็ว และลดปัญหาน้ำท่วมในพื้นที | กองช่าง |

แบบ ผ. ๐๒

รายละเอียดโครงการพัฒนา
แผนพัฒนาท้องถิ่น (พ.ศ. ๒๕๖๖ – ๒๕๗๐)
องค์การบริหารส่วนตำบลสำราญใต้ อำเภอสามชัย จังหวัดกาฬสินธุ์

ก. ยุทธศาสตร์จังหวัดที่ ๓ ยุทธศาสตร์การพัฒนาศักยภาพของจังหวัด ให้เป็นเมืองน่าอยู่อาศัย น่าท่องเที่ยว น่าลงทุน
ข. ยุทธศาสตร์การพัฒนาขององค์กรปกครองส่วนท้องถิ่นในเขตจังหวัดที่ ๕ ยุทธศาสตร์การพัฒนาด้านโครงสร้างพื้นฐาน
ยุทธศาสตร์การพัฒนาของ อบต.สำราญใต้ ที่ ๑ ยุทธศาสตร์การพัฒนาด้านโครงสร้างพื้นฐาน
๑.๑ แผนงานอุตสาหกรรมและการโยธา
งานก่อสร้างโครงสร้างพื้นฐาน

| ที่ | โครงการ | วัตถุประสงค์ | เป้าหมาย (ผลผลิตของโครงการ) | งบประมาณ ๒๕๖๖ (บาท) | ๒๕๖๗ (บาท) | ๒๕๖๘ (บาท) | ๒๕๖๙ (บาท) | ๒๕๗๐ (บาท) | ตัวชี้วัด (KPI) | ผลที่คาดว่าจะได้รับ | หน่วยงานรับผิดชอบหลัก |
|---|---|---|---|---|---|---|---|---|---|---|---|
| ๕๗ | โครงการก่อสร้างรางระบายน้ำ/วางท่อระบายน้ำภายในหมู่บ้าน บ้านคำป่าหวาย หมู่ที่ ๑๑ | เพื่อให้มีการระบายน้ำที่รวดเร็วและป้องกันปัญหาน้ำท่วมในพื้นที่ | รางระบายน้ำ ขนาดกว้าง ๐.๕๐ เมตร ยาว ๑๐๐ เมตร ลึก ๐.๕๐ เมตร หนา ๐.๑๐ เมตร / ท่อขนาด ๔๐x๑๐๐ เมตร พร้อมปรับสภาพ พื้นที่ให้เรียบร้อย (รายละเอียดตามแบบที่ อบต. กำหนด) | - | - | ๕๐๐,๐๐๐ | - | - | ร้อยละ ๑๐๐ ของปริมาณงาน | มีการระบายน้ำได้อย่างสะดวกรวดเร็ว และลดปัญหาน้ำท่วมในพื้นที | กองช่าง |
| ๕๘ | โครงการก่อสร้างรางระบายน้ำ/วางท่อระบายน้ำภายในหมู่บ้าน บ้านคำอุดม หมู่ที่ ๑๒ | เพื่อให้มีการระบายน้ำที่รวดเร็วและป้องกันปัญหาน้ำท่วมในพื้นที่ | รางระบายน้ำ ขนาดกว้าง ๐.๕๐ เมตร ยาว ๑๐๐ เมตร ลึก ๐.๕๐ เมตร หนา ๐.๑๐ เมตร / ท่อขนาด ๔๐x๑๐๐ เมตร พร้อมปรับสภาพ พื้นที่ให้เรียบร้อย (รายละเอียดตามแบบที่ อบต. กำหนด) | - | - | - | ๕๐๐,๐๐๐ | - | ร้อยละ ๑๐๐ ของปริมาณงาน | มีการระบายน้ำได้อย่างสะดวกรวดเร็ว และลดปัญหาน้ำท่วมในพื้นที | กองช่าง |

รายละเอียดโครงการพัฒนา
แผนพัฒนาท้องถิ่น (พ.ศ. ๒๕๖๖ – ๒๕๗๐)
องค์การบริหารส่วนตำบลสำราญใต้ อำเภอสามชัย จังหวัดกาฬสินธุ์

แบบ ผ. ๐๒

ก. ยุทธศาสตร์จังหวัดที่ ๓ ยุทธศาสตร์การพัฒนาศักยภาพของจังหวัด ให้เป็นเมืองน่าอยู่อาศัย น่าท่องเที่ยว น่าลงทุน
ข. ยุทธศาสตร์การพัฒนาขององค์กรปกครองส่วนท้องถิ่นในเขตจังหวัดที่ ๕ ยุทธศาสตร์การพัฒนาด้านโครงสร้างพื้นฐาน
ยุทธศาสตร์การพัฒนาของ อบต.สำราญใต้ ที่ ๑ ยุทธศาสตร์การพัฒนาด้านโครงสร้างพื้นฐาน
๑.๑ แผนงานอุตสาหกรรมและการโยธา
งานก่อสร้างโครงสร้างพื้นฐาน

| ที่ | โครงการ | วัตถุประสงค์ | เป้าหมาย (ผลผลิตของโครงการ) | งบประมาณ ๒๕๖๖ (บาท) | ๒๕๖๗ (บาท) | ๒๕๖๘ (บาท) | ๒๕๖๙ (บาท) | ๒๕๗๐ (บาท) | ตัวชี้วัด (KPI) | ผลที่คาดว่าจะได้รับ | หน่วยงานรับผิดชอบหลัก |
|---|---|---|---|---|---|---|---|---|---|---|---|
| ๕๙ | โครงการก่อสร้างรางระบายน้ำ/วางท่อระบายน้ำภายในหมู่บ้าน บ้านหนองไผ่ หมู่ที่ ๑๓ | เพื่อให้มีการระบายน้ำที่รวดเร็วและป้องกันปัญหาน้ำท่วมในพื้นที่ | รางระบายน้ำ ขนาดกว้าง ๐.๕๐ เมตร ยาว ๑๐๐ เมตร ลึก ๐.๕๐ เมตร หนา ๐.๑๐ เมตร / ท่อขนาด ๔๐x๑๐๐ เมตร พร้อมปรับสภาพ พื้นที่ให้เรียบร้อย (รายละเอียดตามแบบที่ อบต. กำหนด) | - | - | - | - | ๕๐๐,๐๐๐ | ร้อยละ ๑๐๐ ของปริมาณงาน | มีการระบายน้ำได้อย่างสะดวกรวดเร็ว และลดปัญหาน้ำท่วมในพื้นที | กองช่าง |
| ๖๐ | โครงการก่อสร้างรางระบายน้ำ/วางท่อระบายน้ำภายในหมู่บ้าน บ้านหนองแสงใต้ หมู่ที่ ๑๔ | เพื่อให้มีการระบายน้ำที่รวดเร็วและป้องกันปัญหาน้ำท่วมในพื้นที่ | รางระบายน้ำ ขนาดกว้าง ๐.๕๐ เมตร ยาว ๑๐๐ เมตร ลึก ๐.๕๐ เมตร หนา ๐.๑๐ เมตร / ท่อขนาด ๔๐x๑๐๐ เมตร พร้อมปรับสภาพ พื้นที่ให้เรียบร้อย (รายละเอียดตามแบบที่ อบต. กำหนด) | - | - | - | ๕๐๐,๐๐๐ | - | ร้อยละ ๑๐๐ ของปริมาณงาน | มีการระบายน้ำได้อย่างสะดวกรวดเร็ว และลดปัญหาน้ำท่วมในพื้นที | กองช่าง |

แบบ ผ. ๐๒

รายละเอียดโครงการพัฒนา
แผนพัฒนาท้องถิ่น (พ.ศ. ๒๕๖๖ – ๒๕๗๐)
องค์การบริหารส่วนตำบลสำราญใต้ อำเภอสามชัย จังหวัดกาฬสินธุ์

ก. ยุทธศาสตร์จังหวัดที่ ๓ ยุทธศาสตร์การพัฒนาศักยภาพของจังหวัด ให้เป็นเมืองน่าอยู่อาศัย น่าท่องเที่ยว น่าลงทุน
ข. ยุทธศาสตร์การพัฒนาขององค์กรปกครองส่วนท้องถิ่นในเขตจังหวัดที่ ๕ ยุทธศาสตร์การพัฒนาด้านโครงสร้างพื้นฐาน
ยุทธศาสตร์การพัฒนาของ อบต.สำราญใต้ ที่ ๑ ยุทธศาสตร์การพัฒนาด้านโครงสร้างพื้นฐาน
๑.๑ แผนงานอุตสาหกรรมและการโยธา
งานก่อสร้างโครงสร้างพื้นฐาน

| ที่ | โครงการ | วัตถุประสงค์ | เป้าหมาย (ผลผลิตของโครงการ) | งบประมาณ ๒๕๖๖ (บาท) | ๒๕๖๗ (บาท) | ๒๕๖๘ (บาท) | ๒๕๖๙ (บาท) | ๒๕๗๐ (บาท) | ตัวชี้วัด (KPI) | ผลที่คาดว่าจะได้รับ | หน่วยงานรับผิดชอบหลัก |
|---|---|---|---|---|---|---|---|---|---|---|---|
| ๖๑ | โครงการก่อสร้างรางระบายน้ำ/วางท่อระบายน้ำภายในหมู่บ้าน บ้านโนนศาลาทอง หมู่ที่ ๑๕ | เพื่อให้มีการระบายน้ำที่รวดเร็วและป้องกันปัญหาน้ำท่วมในพื้นที่ | รางระบายน้ำ ขนาดกว้าง ๐.๕๐ เมตร ยาว ๑๐๐ เมตร ลึก ๐.๕๐ เมตร หนา ๐.๑๐ เมตร / ท่อขนาด ๔๐x๑๐๐ เมตร พร้อมปรับสภาพ พื้นที่ให้เรียบร้อย (รายละเอียดตามแบบที่ อบต. กำหนด) | - | - | ๕๐๐,๐๐๐ | - | - | ร้อยละ ๑๐๐ ของปริมาณงาน | มีการระบายน้ำได้อย่างสะดวกรวดเร็ว และลดปัญหาน้ำท่วมในพื้นที | กองช่าง |
| ๖๒ | โครงการก่อสร้างรางระบายน้ำ/วางท่อระบายน้ำภายในหมู่บ้าน บ้านคำเขื่อนแก้วเหนือ หมู่ที่ ๑๖ | เพื่อให้มีการระบายน้ำที่รวดเร็วและป้องกันปัญหาน้ำท่วมในพื้นที่ | รางระบายน้ำ ขนาดกว้าง ๐.๕๐ เมตร ยาว ๑๐๐ เมตร ลึก ๐.๕๐ เมตร หนา ๐.๑๐ เมตร / ท่อขนาด ๔๐x๑๐๐ เมตร พร้อมปรับสภาพ พื้นที่ให้เรียบร้อย (รายละเอียดตามแบบที่ อบต. กำหนด) | - | ๕๐๐,๐๐๐ | - | - | - | ร้อยละ ๑๐๐ ของปริมาณงาน | มีการระบายน้ำได้อย่างสะดวกรวดเร็ว และลดปัญหาน้ำท่วมในพื้นที | กองช่าง |

แบบ ผ. ๐๒

รายละเอียดโครงการพัฒนา
แผนพัฒนาท้องถิ่น (พ.ศ. ๒๕๖๖ – ๒๕๗๐)
องค์การบริหารส่วนตำบลสำราญใต้ อำเภอสามชัย จังหวัดกาฬสินธุ์

ก. ยุทธศาสตร์จังหวัดที่ ๓ ยุทธศาสตร์การพัฒนาศักยภาพของจังหวัด ให้เป็นเมืองน่าอยู่อาศัย น่าท่องเที่ยว น่าลงทุน
ข. ยุทธศาสตร์การพัฒนาขององค์กรปกครองส่วนท้องถิ่นในเขตจังหวัดที่ ๕ ยุทธศาสตร์การพัฒนาด้านโครงสร้างพื้นฐาน
ยุทธศาสตร์การพัฒนาของ อบต.สำราญใต้ ที่ ๑ ยุทธศาสตร์การพัฒนาด้านโครงสร้างพื้นฐาน
๑.๑ แผนงานอุตสาหกรรมและการโยธา
งานก่อสร้างโครงสร้างพื้นฐาน

| ที่ | โครงการ | วัตถุประสงค์ | เป้าหมาย (ผลผลิตของโครงการ) | งบประมาณ ๒๕๖๖ (บาท) | ๒๕๖๗ (บาท) | ๒๕๖๘ (บาท) | ๒๕๖๙ (บาท) | ๒๕๗๐ (บาท) | ตัวชี้วัด (KPI) | ผลที่คาดว่าจะได้รับ | หน่วยงานรับผิดชอบหลัก |
|---|---|---|---|---|---|---|---|---|---|---|---|
| ๖๓ | โครงการก่อสร้างรางระบายน้ำ/วางท่อระบายน้ำภายในหมู่บ้าน บ้านหนองแสงเหนือ หมู่ที่ ๑๗ | เพื่อให้มีการระบายน้ำที่รวดเร็วและป้องกันปัญหาน้ำท่วมในพื้นที่ | รางระบายน้ำ ขนาดกว้าง ๐.๕๐ เมตร ยาว ๑๐๐ เมตร ลึก ๐.๕๐ เมตร หนา ๐.๑๐ เมตร / ท่อขนาด ๔๐x๑๐๐ เมตร พร้อมปรับสภาพ พื้นที่ให้เรียบร้อย (รายละเอียดตามแบบที่ อบต. กำหนด) | - | - | ๕๐๐,๐๐๐ | - | - | ร้อยละ ๑๐๐ ของปริมาณงาน | มีการระบายน้ำได้อย่างสะดวกรวดเร็ว และลดปัญหาน้ำท่วมในพื้นที | กองช่าง |
| ๖๔ | โครงการก่อสร้างรางระบายน้ำ/วางท่อระบายน้ำภายในหมู่บ้าน บ้านโนนหนองไฮ หมู่ที่ ๑๘ | เพื่อให้มีการระบายน้ำที่รวดเร็วและป้องกันปัญหาน้ำท่วมในพื้นที่ | รางระบายน้ำ ขนาดกว้าง ๐.๕๐ เมตร ยาว ๑๐๐ เมตร ลึก ๐.๕๐ เมตร หนา ๐.๑๐ เมตร / ท่อขนาด ๔๐x๑๐๐ เมตร พร้อมปรับสภาพ พื้นที่ให้เรียบร้อย (รายละเอียดตามแบบที่ อบต. กำหนด) | - | - | - | ๕๐๐,๐๐๐ | - | ร้อยละ ๑๐๐ ของปริมาณงาน | มีการระบายน้ำได้อย่างสะดวกรวดเร็ว และลดปัญหาน้ำท่วมในพื้นที | กองช่าง |

แบบ ผ. ๐๒

รายละเอียดโครงการพัฒนา
แผนพัฒนาท้องถิ่น (พ.ศ. ๒๕๖๖ – ๒๕๗๐)
องค์การบริหารส่วนตำบลสำราญใต้ อำเภอสามชัย จังหวัดกาฬสินธุ์

ก. ยุทธศาสตร์จังหวัดที่ ๓ ยุทธศาสตร์การพัฒนาศักยภาพของจังหวัด ให้เป็นเมืองน่าอยู่อาศัย น่าท่องเที่ยว น่าลงทุน
ข. ยุทธศาสตร์การพัฒนาขององค์กรปกครองส่วนท้องถิ่นในเขตจังหวัดที่ ๕ ยุทธศาสตร์การพัฒนาด้านโครงสร้างพื้นฐาน
ยุทธศาสตร์การพัฒนาของ อบต.สำราญใต้ ที่ ๑ ยุทธศาสตร์การพัฒนาด้านโครงสร้างพื้นฐาน
๑.๑ แผนงานอุตสาหกรรมและการโยธา
งานก่อสร้างโครงสร้างพื้นฐาน

| ที่ | โครงการ | วัตถุประสงค์ | เป้าหมาย (ผลผลิตของโครงการ) | งบประมาณ ๒๕๖๖ (บาท) | ๒๕๖๗ (บาท) | ๒๕๖๘ (บาท) | ๒๕๖๙ (บาท) | ๒๕๗๐ (บาท) | ตัวชี้วัด (KPI) | ผลที่คาดว่าจะได้รับ | หน่วยงานรับผิดชอบหลัก |
|---|---|---|---|---|---|---|---|---|---|---|---|
| ๖๕ | โครงการก่อสร้างรางระบายน้ำ/วางท่อระบายน้ำภายในหมู่บ้าน บ้านโนนทัน หมู่ที่ ๑๙ | เพื่อให้มีการระบายน้ำที่รวดเร็วและป้องกันปัญหาน้ำท่วมในพื้นที่ | รางระบายน้ำ ขนาดกว้าง ๐.๕๐ เมตร ยาว ๑๐๐ เมตร ลึก ๐.๕๐ เมตร หนา ๐.๑๐ เมตร / ท่อขนาด ๔๐x๑๐๐ เมตร พร้อมปรับสภาพ พื้นที่ให้เรียบร้อย (รายละเอียดตามแบบที่ อบต. กำหนด) | - | - | - | - | ๕๐๐,๐๐๐ | ร้อยละ ๑๐๐ ของปริมาณงาน | มีการระบายน้ำได้อย่างสะดวกรวดเร็ว และลดปัญหาน้ำท่วมในพื้นที | กองช่าง |
| ๖๖ | โครงการก่อสร้างรางระบายน้ำ/วางท่อระบายน้ำภายในหมู่บ้าน บ้านสันติสุข หมู่ที่ ๒๐ | เพื่อให้มีการระบายน้ำที่รวดเร็วและป้องกันปัญหาน้ำท่วมในพื้นที่ | รางระบายน้ำ ขนาดกว้าง ๐.๕๐ เมตร ยาว ๑๐๐ เมตร ลึก ๐.๕๐ เมตร หนา ๐.๑๐ เมตร / ท่อขนาด ๔๐x๑๐๐ เมตร พร้อมปรับสภาพ พื้นที่ให้เรียบร้อย (รายละเอียดตามแบบที่ อบต. กำหนด) | - | ๕๐๐,๐๐๐ | - | - | - | ร้อยละ ๑๐๐ ของปริมาณงาน | มีการระบายน้ำได้อย่างสะดวกรวดเร็ว และลดปัญหาน้ำท่วมในพื้นที | กองช่าง |

แบบ ผ. ๐๒

รายละเอียดโครงการพัฒนา
แผนพัฒนาท้องถิ่น (พ.ศ. ๒๕๖๖ – ๒๕๗๐)
องค์การบริหารส่วนตำบลสำราญใต้ อำเภอสามชัย จังหวัดกาฬสินธุ์

ก. ยุทธศาสตร์จังหวัดที่ ๓ ยุทธศาสตร์การพัฒนาศักยภาพของจังหวัด ให้เป็นเมืองน่าอยู่อาศัย น่าท่องเที่ยว น่าลงทุน
ข. ยุทธศาสตร์การพัฒนาขององค์กรปกครองส่วนท้องถิ่นในเขตจังหวัดที่ ๕ ยุทธศาสตร์การพัฒนาด้านโครงสร้างพื้นฐาน
ยุทธศาสตร์การพัฒนาของ อบต.สำราญใต้ ที่ ๑ ยุทธศาสตร์การพัฒนาด้านโครงสร้างพื้นฐาน
๑.๑ แผนงานอุตสาหกรรมและการโยธา
งานก่อสร้างโครงสร้างพื้นฐาน

| ที่ | โครงการ | วัตถุประสงค์ | เป้าหมาย (ผลผลิตของโครงการ) | งบประมาณ ๒๕๖๖ (บาท) | ๒๕๖๗ (บาท) | ๒๕๖๘ (บาท) | ๒๕๖๙ (บาท) | ๒๕๗๐ (บาท) | ตัวชี้วัด (KPI) | ผลที่คาดว่าจะได้รับ | หน่วยงานรับผิดชอบหลัก |
|---|---|---|---|---|---|---|---|---|---|---|---|
| ๖๗ | โครงการก่อสร้าง/ซ่อมแซมปรับปรุงขยายคลองสถานีสูบน้ำด้วยไฟฟ้า บ้านโคกสำราญ หมู่ที่ ๑ | เพื่อให้ประชาชนมีแหล่งน้ำเพื่อการอุปโภค-บริโภคและการเกษตรเพียงพอ | สถานีสูบน้ำด้วยไฟฟ้า บ้านโคกสำราญ หมู่ที่ ๑ (รายละเอียดตามแบบที่ อบต. กำหนด) | - | - | ๑,๐๐๐,๐๐๐- | - | - | จำนวนที่ดำเนินการก่อสร้าง | ประชาชนมีแหล่งน้ำเพื่อการอุปโภค-บริโภคและการเกษตร | กองช่าง |
| ๖๘ | โครงการก่อสร้าง/ซ่อมแซมปรับปรุงขยายคลองสถานีสูบน้ำด้วยไฟฟ้า บ้านกุดแห่ หมู่ที่ ๕ | เพื่อให้ประชาชนมีแหล่งน้ำเพื่อการอุปโภค-บริโภคและการเกษตรเพียงพอ | สถานีสูบน้ำด้วยไฟฟ้า บ้านกุดแห่ หมู่ที่ ๕ (รายละเอียดตามแบบที่ อบต. กำหนด) | - | - | - | ๑,๐๐๐,๐๐๐ | - | จำนวนที่ดำเนินการก่อสร้าง | ประชาชนมีแหล่งน้ำเพื่อการอุปโภค-บริโภคและการเกษตร | กองช่าง |
| ๖๙ | โครงการก่อสร้าง/ซ่อมแซมปรับปรุงขยายคลองสถานีสูบน้ำด้วยไฟฟ้า บ้านคำหุ่ง หมู่ที่ ๖ | เพื่อให้ประชาชนมีแหล่งน้ำเพื่อการอุปโภค-บริโภคและการเกษตรเพียงพอ | สถานีสูบน้ำด้วยไฟฟ้า บ้านคำหุ่ง หมู่ที่ ๖ (รายละเอียดตามแบบที่ อบต. กำหนด) | - | - | ๑,๐๐๐,๐๐๐- | - | - | จำนวนที่ดำเนินการก่อสร้าง | ประชาชนมีแหล่งน้ำเพื่อการอุปโภค-บริโภคและการเกษตร | กองช่าง |

รายละเอียดโครงการพัฒนา
แผนพัฒนาท้องถิ่น (พ.ศ. ๒๕๖๖ – ๒๕๗๐)
องค์การบริหารส่วนตำบลสำราญใต้ อำเภอสามชัย จังหวัดกาฬสินธุ์

แบบ ผ. ๐๒

ก. ยุทธศาสตร์จังหวัดที่ ๓ ยุทธศาสตร์การพัฒนาศักยภาพของจังหวัด ให้เป็นเมืองน่าอยู่อาศัย น่าท่องเที่ยว น่าลงทุน
ข. ยุทธศาสตร์การพัฒนาขององค์กรปกครองส่วนท้องถิ่นในเขตจังหวัดที่ ๕ ยุทธศาสตร์การพัฒนาด้านโครงสร้างพื้นฐาน
ยุทธศาสตร์การพัฒนาของ อบต.สำราญใต้ ที่ ๑ ยุทธศาสตร์การพัฒนาด้านโครงสร้างพื้นฐาน
๑.๑ แผนงานอุตสาหกรรมและการโยธา
งานก่อสร้างโครงสร้างพื้นฐาน

| ที่ | โครงการ | วัตถุประสงค์ | เป้าหมาย (ผลผลิตของโครงการ) | งบประมาณ ๒๕๖๖ (บาท) | ๒๕๖๗ (บาท) | ๒๕๖๘ (บาท) | ๒๕๖๙ (บาท) | ๒๕๗๐ (บาท) | ตัวชี้วัด (KPI) | ผลที่คาดว่าจะได้รับ | หน่วยงานรับผิดชอบหลัก |
|---|---|---|---|---|---|---|---|---|---|---|---|
| ๗๐ | โครงการก่อสร้าง/ซ่อมแซม ปรับปรุงขยายคลองสถานีสูบน้ำด้วยไฟฟ้า บ้านท่าช้าง หมู่ที่ ๘ | เพื่อให้ประชาชนมีแหล่งน้ำเพื่อการการเกษตรเพียงพอ | สถานีสูบน้ำด้วยไฟฟ้า บ้านท่าช้าง หมู่ที่ ๘ (รายละเอียดตามแบบที่ อบต. กำหนด) | - | ๑,๐๐๐,๐๐๐ | - | - | - | จำนวนที่ดำเนินการก่อสร้าง | ประชาชนมีแหล่งน้ำเพื่อการอุปโภค-บริโภคและการเกษตร | กองช่าง |
| ๗๑ | โครงการก่อสร้างฝายน้ำล้น ลำห้วยยาง บ้านท่าช้าง หมู่ที่ ๘ | เพื่อให้ประชาชนมีแหล่งน้ำเพื่อการอุปโภค-บริโภคและการเกษตรเพียงพอ | ก่อสร้างฝายน้ำล้น ๑ แห่ง (รายละเอียดตามแบบที่ อบต. กำหนด) | - | - | ๒,๐๐๐,๐๐๐ | - | - | จำนวนที่ดำเนินการก่อสร้าง | ประชาชนมีแหล่งน้ำเพื่อการอุปโภค-บริโภคและการเกษตร | กองช่าง |
| ๗๒ | โครงการก่อสร้างระบบส่งน้ำเพื่อการประปา | เพื่อให้ประชาชนมีแหล่งน้ำเพื่อการอุปโภค-บริโภค | ก่อสร้างระบบส่งน้ำเพื่อการประปา จำนวน ๒๐ หมู่บ้าน | - | - | - | ๒,๐๐๐,๐๐๐ | - | ร้อยละของครัวเรือนมีน้ำใช้ในการอุปโภคบริโภค | ประชาชนมีน้ำใช้อย่างเพียงพอตลอดปี | กองช่าง |

แบบ ผ. ๐๒

รายละเอียดโครงการพัฒนา
แผนพัฒนาท้องถิ่น (พ.ศ. ๒๕๖๖ – ๒๕๗๐)
องค์การบริหารส่วนตำบลสำราญใต้ อำเภอสามชัย จังหวัดกาฬสินธุ์

ก. ยุทธศาสตร์จังหวัดที่ ๓ ยุทธศาสตร์การพัฒนาศักยภาพของจังหวัด ให้เป็นเมืองน่าอยู่อาศัย น่าท่องเที่ยว น่าลงทุน
ข. ยุทธศาสตร์การพัฒนาขององค์กรปกครองส่วนท้องถิ่นในเขตจังหวัดที่ ๕ ยุทธศาสตร์การพัฒนาด้านโครงสร้างพื้นฐาน
ยุทธศาสตร์การพัฒนาของ อบต.สำราญใต้ ที่ ๑ ยุทธศาสตร์การพัฒนาด้านโครงสร้างพื้นฐาน
๑.๑ แผนงานอุตสาหกรรมและการโยธา
งานก่อสร้างโครงสร้างพื้นฐาน

| ที่ | โครงการ | วัตถุประสงค์ | เป้าหมาย (ผลผลิตของโครงการ) | งบประมาณ ๒๕๖๖ (บาท) | ๒๕๖๗ (บาท) | ๒๕๖๘ (บาท) | ๒๕๖๙ (บาท) | ๒๕๗๐ (บาท) | ตัวชี้วัด (KPI) | ผลที่คาดว่าจะได้รับ | หน่วยงานรับผิดชอบหลัก |
|---|---|---|---|---|---|---|---|---|---|---|---|
| ๗๓ | โครงการปรับปรุงซ่อมแซมอาคารสำนักงาน ที่ทำการ อบต.สำราญใต้ | เพื่อรองรับการบริการ และเอื้ออำนวยความสะดวกแก่ประชาชนผู้มาติดต่อราชการ | ปรับปรุงซ่อมแซมอาคาร สำนักงานที่ทำการ อบต.สำราญใต้ (ตามแบบ อบต. กำหนด) | - | - | ๙๐๐,๐๐๐ | - | - | ความพึงพอใจของประชาชนต่อสถานที่ติดต่อราชการเพิ่มขึ้น | อาคารสำนักงานที่ทำการ อบต.สำราญใต้ สามารถรองรับการบริการ และเอื้ออำนวยความสะดวกแก่ประชาชน | กองช่าง |
| รวม | ๗๓ โครงการ | | - | ๔๗,๐๐๐,๐๐๐ | ๒๐,๐๐๐,๐๐๐ | ๒๔,๙๐๐,๐๐๐ | ๓๓,๐๐๐,๐๐๐ | ๑๙,๙๐๐,๐๐๐ | - | - | - |

แบบ ผ. ๐๒

รายละเอียดโครงการพัฒนา
แผนพัฒนาท้องถิ่น (พ.ศ. ๒๕๖๖ – ๒๕๗๐)
องค์การบริหารส่วนตำบลสำราญใต้ อำเภอสามชัย จังหวัดกาฬสินธุ์

ก. ยุทธศาสตร์จังหวัดที่ ๓ ยุทธศาสตร์การพัฒนาศักยภาพของจังหวัด ให้เป็นเมืองน่าอยู่อาศัย น่าท่องเที่ยว น่าลงทุน
ข. ยุทธศาสตร์การพัฒนาขององค์กรปกครองส่วนท้องถิ่นในเขตจังหวัดที่ ๕ ยุทธศาสตร์การพัฒนาด้านโครงสร้างพื้นฐาน
ยุทธศาสตร์การพัฒนาของ อบต.สำราญใต้ ที่ ๑ ยุทธศาสตร์การพัฒนาด้านโครงสร้างพื้นฐาน

๑.๒ แผนงานเคหะและชุมชน

ประเภทไฟฟ้า

| ที่ | โครงการ | วัตถุประสงค์ | เป้าหมาย (ผลผลิตของโครงการ) | งบประมาณ ๒๕๖๖ (บาท) | ๒๕๖๗ (บาท) | ๒๕๖๘ (บาท) | ๒๕๖๙ (บาท) | ๒๕๗๐ (บาท) | ตัวชี้วัด (KPI) | ผลที่คาดว่าจะได้รับ | หน่วยงานรับผิดชอบหลัก |
|---|---|---|---|---|---|---|---|---|---|---|---|
| ๑ | โครงการอุดหนุนการไฟฟ้าส่วนภูมิภาคอำเภอสมเด็จ เพื่อขยายเขตไฟฟ้า บ้านโคกสำราญ หมู่ที่ ๑ | เพื่อจัดให้มีไฟฟ้าสำหรับการอยู่อาศัย และการเกษตรอย่างพอเพียง | อุดหนุนการไฟฟ้าส่วนภูมิภาคอำเภอสมเด็จ ขยายเขตระบบจำหน่ายไฟฟ้าแรงต่ำภายในหมู่บ้าน | ๑๐๐,๐๐๐ | ๒๐๐,๐๐๐ | ๒๐๐,๐๐๐ | ๒๐๐,๐๐๐ | ๒๐๐,๐๐๐ | จำนวนระยะทางที่ได้ขยายระบบไฟฟ้าที่มีคุณภาพเพิ่มขึ้น | ประชาชนมีไฟฟ้าสำหรับการอยู่อาศัย และการเกษตรอย่างเพียงพอ | กองช่าง |
| ๒ | โครงการอุดหนุนการไฟฟ้าส่วนภูมิภาคอำเภอสมเด็จ เพื่อขยายเขตไฟฟ้า บ้านหนองแสง หมู่ที่ ๒ | เพื่อจัดให้มีไฟฟ้าสำหรับการอยู่อาศัย และการเกษตรอย่างพอเพียง | อุดหนุนการไฟฟ้าส่วนภูมิภาคอำเภอสมเด็จ ขยายเขตระบบจำหน่ายไฟฟ้าแรงต่ำภายในหมู่บ้าน | - | ๒๐๐,๐๐๐ | ๒๐๐,๐๐๐ | ๒๐๐,๐๐๐ | ๒๐๐,๐๐๐ | จำนวนระยะทางที่ได้ขยายระบบไฟฟ้าที่มีคุณภาพเพิ่มขึ้น | ประชาชนมีไฟฟ้าสำหรับการอยู่อาศัย และการเกษตรอย่างเพียงพอ | กองช่าง |
| ๓ | โครงการอุดหนุนการไฟฟ้าส่วนภูมิภาคอำเภอสมเด็จ เพื่อขยายเขตไฟฟ้า บ้านหนองแสงใหม่ หมู่ที่ ๓ | เพื่อจัดให้มีไฟฟ้าสำหรับการอยู่อาศัย และการเกษตรอย่างพอเพียง | อุดหนุนการไฟฟ้าส่วนภูมิภาคอำเภอสมเด็จ ขยายเขตระบบจำหน่ายไฟฟ้าแรงต่ำภายในหมู่บ้าน | - | ๒๐๐,๐๐๐ | ๒๐๐,๐๐๐ | ๒๐๐,๐๐๐ | ๒๐๐,๐๐๐ | จำนวนระยะทางที่ได้ขยายระบบไฟฟ้าที่มีคุณภาพเพิ่มขึ้น | ประชาชนมีไฟฟ้าสำหรับการอยู่อาศัย และการเกษตรอย่างเพียงพอ | กองช่าง |

แบบ ผ. ๐๒

รายละเอียดโครงการพัฒนา
แผนพัฒนาท้องถิ่น (พ.ศ. ๒๕๖๖ – ๒๕๗๐)
องค์การบริหารส่วนตำบลสำราญใต้ อำเภอสามชัย จังหวัดกาฬสินธุ์

ก. ยุทธศาสตร์จังหวัดที่ ๓ ยุทธศาสตร์การพัฒนาศักยภาพของจังหวัด ให้เป็นเมืองน่าอยู่อาศัย น่าท่องเที่ยว น่าลงทุน
ข. ยุทธศาสตร์การพัฒนาขององค์กรปกครองส่วนท้องถิ่นในเขตจังหวัดที่ ๕ ยุทธศาสตร์การพัฒนาด้านโครงสร้างพื้นฐาน
ยุทธศาสตร์การพัฒนาของ อบต.สำราญใต้ ที่ ๑ ยุทธศาสตร์การพัฒนาด้านโครงสร้างพื้นฐาน

๑.๒ แผนงานเคหะและชุมชน

ประเภทไฟฟ้า

| ที่ | โครงการ | วัตถุประสงค์ | เป้าหมาย (ผลผลิตของโครงการ) | งบประมาณ ๒๕๖๖ (บาท) | ๒๕๖๗ (บาท) | ๒๕๖๘ (บาท) | ๒๕๖๙ (บาท) | ๒๕๗๐ (บาท) | ตัวชี้วัด (KPI) | ผลที่คาดว่าจะได้รับ | หน่วยงานรับผิดชอบหลัก |
|---|---|---|---|---|---|---|---|---|---|---|---|
| ๔ | โครงการอุดหนุนการไฟฟ้าส่วนภูมิภาคอำเภอสมเด็จ เพื่อขยายเขตไฟฟ้า บ้านคำเขื่อนแก้ว หมู่ที่ ๔ | เพื่อจัดให้มีไฟฟ้าสำหรับการอยู่อาศัย และการเกษตรอย่างพอเพียง | โครงการอุดหนุนการไฟฟ้าส่วนภูมิภาคอำเภอสมเด็จ ค่าขยายเขตระบบจำหน่ายไฟฟ้าแรงต่ำภายในหมู่บ้าน | - | ๒๐๐,๐๐๐ | ๒๐๐,๐๐๐ | ๒๐๐,๐๐๐ | ๒๐๐,๐๐๐ | จำนวนระยะทางที่ได้ขยายระบบไฟฟ้าที่มีคุณภาพเพิ่มขึ้น | ประชาชนมีไฟฟ้าสำหรับการอยู่อาศัย และการเกษตรอย่างเพียงพอ | กองช่าง |
| ๕ | โครงการอุดหนุนการไฟฟ้าส่วนภูมิภาคอำเภอสมเด็จ เพื่อขยายเขตไฟฟ้า บ้านกุดแห่ หมู่ที่ ๕ | เพื่อจัดให้มีไฟฟ้าสำหรับการอยู่อาศัย และการเกษตรอย่างพอเพียง | โครงการอุดหนุนการไฟฟ้าส่วนภูมิภาคอำเภอสมเด็จ ค่าขยายเขตระบบจำหน่ายไฟฟ้าแรงต่ำภายในหมู่บ้าน | - | ๒๐๐,๐๐๐ | ๒๐๐,๐๐๐ | ๒๐๐,๐๐๐ | ๒๐๐,๐๐๐ | จำนวนระยะทางที่ได้ขยายระบบไฟฟ้าที่มีคุณภาพเพิ่มขึ้น | ประชาชนมีไฟฟ้าสำหรับการอยู่อาศัย และการเกษตรอย่างเพียงพอ | กองช่าง |
| ๖ | โครงการอุดหนุนการไฟฟ้าส่วนภูมิภาคอำเภอสมเด็จ เพื่อขยายเขตไฟฟ้า บ้านคำหุ่ง หมู่ที่ ๖ | เพื่อจัดให้มีไฟฟ้าสำหรับการอยู่อาศัย และการเกษตรอย่างพอเพียง | โครงการอุดหนุนการไฟฟ้าส่วนภูมิภาคอำเภอสมเด็จ ค่าขยายเขตระบบจำหน่ายไฟฟ้าแรงต่ำภายในหมู่บ้าน | - | ๒๐๐,๐๐๐ | ๒๐๐,๐๐๐ | ๒๐๐,๐๐๐ | ๒๐๐,๐๐๐ | จำนวนระยะทางที่ได้ขยายระบบไฟฟ้าที่มีคุณภาพเพิ่มขึ้น | ประชาชนมีไฟฟ้าสำหรับการอยู่อาศัย และการเกษตรอย่างเพียงพอ | กองช่าง |

แบบ ผ. ๐๒

รายละเอียดโครงการพัฒนา
แผนพัฒนาท้องถิ่น (พ.ศ. ๒๕๖๖ – ๒๕๗๐)
องค์การบริหารส่วนตำบลสำราญใต้ อำเภอสามชัย จังหวัดกาฬสินธุ์

ก. ยุทธศาสตร์จังหวัดที่ ๓ ยุทธศาสตร์การพัฒนาศักยภาพของจังหวัด ให้เป็นเมืองน่าอยู่อาศัย น่าท่องเที่ยว น่าลงทุน
ข. ยุทธศาสตร์การพัฒนาขององค์กรปกครองส่วนท้องถิ่นในเขตจังหวัดที่ ๕ ยุทธศาสตร์การพัฒนาด้านโครงสร้างพื้นฐาน
ยุทธศาสตร์การพัฒนาของ อบต.สำราญใต้ ที่ ๑ ยุทธศาสตร์การพัฒนาด้านโครงสร้างพื้นฐาน

๑.๒ แผนงานเคหะและชุมชน

ประเภทไฟฟ้า

| ที่ | โครงการ | วัตถุประสงค์ | เป้าหมาย (ผลผลิตของโครงการ) | งบประมาณ | | | | | ตัวชี้วัด (KPI) | ผลที่คาดว่าจะได้รับ | หน่วยงานรับผิดชอบหลัก |
|---|---|---|---|---|---|---|---|---|---|---|---|
| | | | | ๒๕๖๖ (บาท) | ๒๕๖๗ (บาท) | ๒๕๖๘ (บาท) | ๒๕๖๙ (บาท) | ๒๕๗๐ (บาท) | | | |
| ๗ | โครงการอุดหนุนการไฟฟ้าส่วนภูมิภาคอำเภอสมเด็จ เพื่อขยายเขตไฟฟ้า บ้านหนองกุงน้อย หมู่ที่ ๗ | เพื่อจัดให้มีไฟฟ้าสำหรับการอยู่อาศัย และการเกษตรอย่างพอเพียง | โครงการอุดหนุนการไฟฟ้าส่วนภูมิภาคอำเภอสมเด็จ ค่าขยายเขตระบบจำหน่ายไฟฟ้าแรงต่ำภายในหมู่บ้าน | - | ๒๐๐,๐๐๐ | ๒๐๐,๐๐๐ | ๒๐๐,๐๐๐ | ๒๐๐,๐๐๐ | จำนวนระยะทางที่ได้ขยายระบบไฟฟ้าที่มีคุณภาพเพิ่มขึ้น | ประชาชนมีไฟฟ้าสำหรับการอยู่อาศัย และการเกษตรอย่างเพียงพอ | กองช่าง |
| ๘ | โครงการอุดหนุนการไฟฟ้าส่วนภูมิภาคอำเภอสมเด็จ เพื่อขยายเขตไฟฟ้า บ้านท่าข้าง หมู่ที่ ๘ | เพื่อจัดให้มีไฟฟ้าสำหรับการอยู่อาศัย และการเกษตรอย่างพอเพียง | โครงการอุดหนุนการไฟฟ้าส่วนภูมิภาคอำเภอสมเด็จ ค่าขยายเขตระบบจำหน่ายไฟฟ้าแรงต่ำภายในหมู่บ้าน | - | ๒๐๐,๐๐๐ | ๒๐๐,๐๐๐ | ๒๐๐,๐๐๐ | ๒๐๐,๐๐๐ | จำนวนระยะทางที่ได้ขยายระบบไฟฟ้าที่มีคุณภาพเพิ่มขึ้น | ประชาชนมีไฟฟ้าสำหรับการอยู่อาศัย และการเกษตรอย่างเพียงพอ | กองช่าง |
| ๙ | โครงการอุดหนุนการไฟฟ้าส่วนภูมิภาคอำเภอสมเด็จ เพื่อขยายเขตไฟฟ้า บ้านหนองกุงน้อย หมู่ที่ ๙ | เพื่อจัดให้มีไฟฟ้าสำหรับการอยู่อาศัย และการเกษตรอย่างพอเพียง | โครงการอุดหนุนการไฟฟ้าส่วนภูมิภาคอำเภอสมเด็จ ค่าขยายเขตระบบจำหน่ายไฟฟ้าแรงต่ำภายในหมู่บ้าน | - | ๒๐๐,๐๐๐ | ๒๐๐,๐๐๐ | ๒๐๐,๐๐๐ | ๒๐๐,๐๐๐ | จำนวนระยะทางที่ได้ขยายระบบไฟฟ้าที่มีคุณภาพเพิ่มขึ้น | ประชาชนมีไฟฟ้าสำหรับการอยู่อาศัย และการเกษตรอย่างเพียงพอ | กองช่าง |

แบบ ผ. ๐๒

รายละเอียดโครงการพัฒนา
แผนพัฒนาท้องถิ่น (พ.ศ. ๒๕๖๖ – ๒๕๗๐)
องค์การบริหารส่วนตำบลสำราญใต้ อำเภอสามชัย จังหวัดกาฬสินธุ์

ก. ยุทธศาสตร์จังหวัดที่ ๓ ยุทธศาสตร์การพัฒนาศักยภาพของจังหวัด ให้เป็นเมืองน่าอยู่อาศัย น่าท่องเที่ยว น่าลงทุน
ข. ยุทธศาสตร์การพัฒนาขององค์กรปกครองส่วนท้องถิ่นในเขตจังหวัดที่ ๕ ยุทธศาสตร์การพัฒนาด้านโครงสร้างพื้นฐาน
ยุทธศาสตร์การพัฒนาของ อบต.สำราญใต้ ที่ ๑ ยุทธศาสตร์การพัฒนาด้านโครงสร้างพื้นฐาน
๑.๒ แผนงานเคหะและชุมชน
ประเภทไฟฟ้า

| ที่ | โครงการ | วัตถุประสงค์ | เป้าหมาย (ผลผลิตของโครงการ) | งบประมาณ ๒๕๖๖ (บาท) | ๒๕๖๗ (บาท) | ๒๕๖๘ (บาท) | ๒๕๖๙ (บาท) | ๒๕๗๐ (บาท) | ตัวชี้วัด (KPI) | ผลที่คาดว่าจะได้รับ | หน่วยงานรับผิดชอบหลัก |
|---|---|---|---|---|---|---|---|---|---|---|---|
| ๑๐ | โครงการอุดหนุนการไฟฟ้าส่วนภูมิภาคอำเภอสมเด็จ เพื่อขยายเขตไฟฟ้า บ้านโพนทอง หมู่ที่ ๑๐ | เพื่อจัดให้มีไฟฟ้าสำหรับการอยู่อาศัย และการเกษตรอย่างพอเพียง | โครงการอุดหนุนการไฟฟ้าส่วนภูมิภาคอำเภอสมเด็จ ค่าขยายเขตระบบจำหน่ายไฟฟ้าแรงต่ำภายในหมู่บ้าน | - | ๒๐๐,๐๐๐ | ๒๐๐,๐๐๐ | ๒๐๐,๐๐๐ | ๒๐๐,๐๐๐ | จำนวนระยะทางที่ได้ขยายระบบไฟฟ้าที่มีคุณภาพเพิ่มขึ้น | ประชาชนมีไฟฟ้าสำหรับการอยู่อาศัย และการเกษตรอย่างเพียงพอ | กองช่าง |
| ๑๑ | โครงการอุดหนุนการไฟฟ้าส่วนภูมิภาคอำเภอสมเด็จ เพื่อขยายเขตไฟฟ้า บ้านคำป่าหวาย หมู่ที่ ๑๑ | เพื่อจัดให้มีไฟฟ้าสำหรับการอยู่อาศัย และการเกษตรอย่างพอเพียง | โครงการอุดหนุนการไฟฟ้าส่วนภูมิภาคอำเภอสมเด็จ ค่าขยายเขตระบบจำหน่ายไฟฟ้าแรงต่ำภายในหมู่บ้าน | - | ๒๐๐,๐๐๐ | ๒๐๐,๐๐๐ | ๒๐๐,๐๐๐ | ๒๐๐,๐๐๐ | จำนวนระยะทางที่ได้ขยายระบบไฟฟ้าที่มีคุณภาพเพิ่มขึ้น | ประชาขนมีไฟฟ้าสำหรับการอยู่อาศัย และการเกษตรอย่างเพียงพอ | กองช่าง |
| ๑๒ | โครงการอุดหนุนการไฟฟ้าส่วนภูมิภาคอำเภอสมเด็จ เพื่อขยายเขตไฟฟ้า บ้านคำอุดม หมู่ที่ ๑๒ | เพื่อจัดให้มีไฟฟ้าสำหรับการอยู่อาศัย และการเกษตรอย่างพอเพียง | โครงการอุดหนุนการไฟฟ้าส่วนภูมิภาคอำเภอสมเด็จ ค่าขยายเขตระบบจำหน่ายไฟฟ้าแรงต่ำภายในหมู่บ้าน | - | ๒๐๐,๐๐๐ | ๒๐๐,๐๐๐ | ๒๐๐,๐๐๐ | ๒๐๐,๐๐๐ | จำนวนระยะทางที่ได้ขยายระบบไฟฟ้าที่มีคุณภาพเพิ่มขึ้น | ประชาขนมีไฟฟ้าสำหรับการอยู่อาศัย และการเกษตรอย่างเพียงพอ | กองช่าง |

แบบ ผ. ๐๒

รายละเอียดโครงการพัฒนา
แผนพัฒนาท้องถิ่น (พ.ศ. ๒๕๖๖ – ๒๕๗๐)
องค์การบริหารส่วนตำบลสำราญใต้ อำเภอสามชัย จังหวัดกาฬสินธุ์

ก. ยุทธศาสตร์จังหวัดที่ ๓ ยุทธศาสตร์การพัฒนาศักยภาพของจังหวัด ให้เป็นเมืองน่าอยู่อาศัย น่าท่องเที่ยว น่าลงทุน
ข. ยุทธศาสตร์การพัฒนาขององค์กรปกครองส่วนท้องถิ่นในเขตจังหวัดที่ ๕ ยุทธศาสตร์การพัฒนาด้านโครงสร้างพื้นฐาน
ยุทธศาสตร์การพัฒนาของ อบต.สำราญใต้ ที่ ๑ ยุทธศาสตร์การพัฒนาด้านโครงสร้างพื้นฐาน

๑.๒ แผนงานเคหะและชุมชน

ประเภทไฟฟ้า

| ที่ | โครงการ | วัตถุประสงค์ | เป้าหมาย (ผลผลิตของโครงการ) | งบประมาณ ๒๕๖๖ (บาท) | ๒๕๖๗ (บาท) | ๒๕๖๘ (บาท) | ๒๕๖๙ (บาท) | ๒๕๗๐ (บาท) | ตัวชี้วัด (KPI) | ผลที่คาดว่าจะได้รับ | หน่วยงานรับผิดชอบหลัก |
|---|---|---|---|---|---|---|---|---|---|---|---|
| ๑๓ | โครงการอุดหนุนการไฟฟ้าส่วนภูมิภาคอำเภอสมเด็จ เพื่อขยายเขตไฟฟ้า บ้านหนองไผ่ หมู่ที่ ๑๓ | เพื่อจัดให้มีไฟฟ้าสำหรับการอยู่อาศัย และการเกษตรอย่างพอเพียง | โครงการอุดหนุนการไฟฟ้าส่วนภูมิภาคอำเภอสมเด็จ ค่าขยายเขตระบบจำหน่ายไฟฟ้าแรงต่ำภายในหมู่บ้าน | - | ๒๐๐,๐๐๐ | ๒๐๐,๐๐๐ | ๒๐๐,๐๐๐ | ๒๐๐,๐๐๐ | จำนวนระยะทางที่ได้ขยายระบบไฟฟ้าที่มีคุณภาพเพิ่มขึ้น | ประชาชนมีไฟฟ้าสำหรับการอยู่อาศัย และการเกษตรอย่างเพียงพอ | กองช่าง |
| ๑๔ | โครงการอุดหนุนการไฟฟ้าส่วนภูมิภาคอำเภอสมเด็จ เพื่อขยายเขตไฟฟ้า บ้านหนองแสงใต้ หมู่ที่ ๑๔ | เพื่อจัดให้มีไฟฟ้าสำหรับการอยู่อาศัย และการเกษตรอย่างพอเพียง | โครงการอุดหนุนการไฟฟ้าส่วนภูมิภาคอำเภอสมเด็จ ค่าขยายเขตระบบจำหน่ายไฟฟ้าแรงต่ำภายในหมู่บ้าน | - | ๒๐๐,๐๐๐ | ๒๐๐,๐๐๐ | ๒๐๐,๐๐๐ | ๒๐๐,๐๐๐ | จำนวนระยะทางที่ได้ขยายระบบไฟฟ้าที่มีคุณภาพเพิ่มขึ้น | ประชาชนมีไฟฟ้าสำหรับการอยู่อาศัย และการเกษตรอย่างเพียงพอ | กองช่าง |
| ๑๕ | โครงการอุดหนุนการไฟฟ้าส่วนภูมิภาคอำเภอสมเด็จ เพื่อขยายเขตไฟฟ้า บ้านโนนศาลาทอง หมู่ที่ ๑๕ | เพื่อจัดให้มีไฟฟ้าสำหรับการอยู่อาศัย และการเกษตรอย่างพอเพียง | โครงการอุดหนุนการไฟฟ้าส่วนภูมิภาคอำเภอสมเด็จ ค่าขยายเขตระบบจำหน่ายไฟฟ้าแรงต่ำภายในหมู่บ้าน | ๑๐๐,๐๐๐ | ๒๐๐,๐๐๐ | ๒๐๐,๐๐๐ | ๒๐๐,๐๐๐ | ๒๐๐,๐๐๐ | จำนวนระยะทางที่ได้ขยายระบบไฟฟ้าที่มีคุณภาพเพิ่มขึ้น | ประชาชนมีไฟฟ้าสำหรับการอยู่อาศัย และการเกษตรอย่างเพียงพอ | กองช่าง |

แบบ ผ. ๐๒

รายละเอียดโครงการพัฒนา
แผนพัฒนาท้องถิ่น (พ.ศ. ๒๕๖๖ – ๒๕๗๐)
องค์การบริหารส่วนตำบลสำราญใต้ อำเภอสามชัย จังหวัดกาฬสินธุ์

ก. ยุทธศาสตร์จังหวัดที่ ๓ ยุทธศาสตร์การพัฒนาศักยภาพของจังหวัด ให้เป็นเมืองน่าอยู่อาศัย น่าท่องเที่ยว น่าลงทุน
ข. ยุทธศาสตร์การพัฒนาขององค์กรปกครองส่วนท้องถิ่นในเขตจังหวัดที่ ๕ ยุทธศาสตร์การพัฒนาด้านโครงสร้างพื้นฐาน
ยุทธศาสตร์การพัฒนาของ อบต.สำราญใต้ ที่ ๑ ยุทธศาสตร์การพัฒนาด้านโครงสร้างพื้นฐาน

๑.๒ แผนงานเคหะและชุมชน

ประเภทไฟฟ้า

| ที่ | โครงการ | วัตถุประสงค์ | เป้าหมาย (ผลผลิตของโครงการ) | งบประมาณ ๒๕๖๖ (บาท) | ๒๕๖๗ (บาท) | ๒๕๖๘ (บาท) | ๒๕๖๙ (บาท) | ๒๕๗๐ (บาท) | ตัวชี้วัด (KPI) | ผลที่คาดว่าจะได้รับ | หน่วยงานรับผิดชอบหลัก |
|---|---|---|---|---|---|---|---|---|---|---|---|
| ๑๖ | โครงการอุดหนุนการไฟฟ้าส่วนภูมิภาคอำเภอสมเด็จ เพื่อขยายเขตไฟฟ้า บ้านคำเขื่อนแก้วเหนือ หมู่ที่ ๑๖ | เพื่อจัดให้มีไฟฟ้าสำหรับการอยู่อาศัย และการเกษตรอย่างพอเพียง | โครงการอุดหนุนการไฟฟ้าส่วนภูมิภาคอำเภอสมเด็จ ค่าขยายเขตระบบจำหน่ายไฟฟ้าแรงต่ำภายในหมู่บ้าน | - | ๒๐๐,๐๐๐ | ๒๐๐,๐๐๐ | ๒๐๐,๐๐๐ | ๒๐๐,๐๐๐ | จำนวนระยะทางที่ได้ขยายระบบไฟฟ้าที่มีคุณภาพเพิ่มขึ้น | ประชาชนมีไฟฟ้าสำหรับการอยู่อาศัย และการเกษตรอย่างเพียงพอ | กองช่าง |
| ๑๗ | โครงการอุดหนุนการไฟฟ้าส่วนภูมิภาคอำเภอสมเด็จ เพื่อขยายเขตไฟฟ้า บ้านหนองแสงเหนือ หมู่ที่ ๑๗ | เพื่อจัดให้มีไฟฟ้าสำหรับการอยู่อาศัย และการเกษตรอย่างพอเพียง | โครงการอุดหนุนการไฟฟ้าส่วนภูมิภาคอำเภอสมเด็จ ค่าขยายเขตระบบจำหน่ายไฟฟ้าแรงต่ำภายในหมู่บ้าน | - | ๒๐๐,๐๐๐ | ๒๐๐,๐๐๐ | ๒๐๐,๐๐๐ | ๒๐๐,๐๐๐ | จำนวนระยะทางที่ได้ขยายระบบไฟฟ้าที่มีคุณภาพเพิ่มขึ้น | ประชาชนมีไฟฟ้าสำหรับการอยู่อาศัย และการเกษตรอย่างเพียงพอ | กองช่าง |
| ๑๘ | โครงการอุดหนุนการไฟฟ้าส่วนภูมิภาคอำเภอสมเด็จ เพื่อขยายเขตไฟฟ้า บ้านโนนหนองไฮ หมู่ที่ ๑๘ | เพื่อจัดให้มีไฟฟ้าสำหรับการอยู่อาศัย และการเกษตรอย่างพอเพียง | โครงการอุดหนุนการไฟฟ้าส่วนภูมิภาคอำเภอสมเด็จ ค่าขยายเขตระบบจำหน่ายไฟฟ้าแรงต่ำภายในหมู่บ้าน | - | ๒๐๐,๐๐๐ | ๒๐๐,๐๐๐ | ๒๐๐,๐๐๐ | ๒๐๐,๐๐๐ | จำนวนระยะทางที่ได้ขยายระบบไฟฟ้าที่มีคุณภาพเพิ่มขึ้น | ประชาชนมีไฟฟ้าสำหรับการอยู่อาศัย และการเกษตรอย่างเพียงพอ | กองช่าง |

แบบ ผ. ๐๒

รายละเอียดโครงการพัฒนา
แผนพัฒนาท้องถิ่น (พ.ศ. ๒๕๖๖ – ๒๕๗๐)
องค์การบริหารส่วนตำบลสำราญใต้ อำเภอสามชัย จังหวัดกาฬสินธุ์

ก. ยุทธศาสตร์จังหวัดที่ ๓ ยุทธศาสตร์การพัฒนาศักยภาพของจังหวัด ให้เป็นเมืองน่าอยู่อาศัย น่าท่องเที่ยว น่าลงทุน
ข. ยุทธศาสตร์การพัฒนาขององค์กรปกครองส่วนท้องถิ่นในเขตจังหวัดที่ ๕ ยุทธศาสตร์การพัฒนาด้านโครงสร้างพื้นฐาน
ยุทธศาสตร์การพัฒนาของ อบต.สำราญใต้ ที่ ๑ ยุทธศาสตร์การพัฒนาด้านโครงสร้างพื้นฐาน
๑.๒ แผนงานเคหะและชุมชน
ประเภทไฟฟ้า

| ที่ | โครงการ | วัตถุประสงค์ | เป้าหมาย (ผลผลิตของโครงการ) | งบประมาณ ๒๕๖๖ (บาท) | ๒๕๖๗ (บาท) | ๒๕๖๘ (บาท) | ๒๕๖๙ (บาท) | ๒๕๗๐ (บาท) | ตัวชี้วัด (KPI) | ผลที่คาดว่าจะได้รับ | หน่วยงานรับผิดชอบหลัก |
|---|---|---|---|---|---|---|---|---|---|---|---|
| ๑๙ | โครงการอุดหนุนการไฟฟ้าส่วนภูมิภาคอำเภอสมเด็จ เพื่อขยายเขตไฟฟ้า บ้านโนนทัน หมู่ที่ ๑๙ | เพื่อจัดให้มีไฟฟ้าสำหรับการอยู่อาศัย และการเกษตรอย่างพอเพียง | โครงการอุดหนุนการไฟฟ้าส่วนภูมิภาคอำเภอสมเด็จ ค่าขยายเขตระบบจำหน่ายไฟฟ้าแรงต่ำภายในหมู่บ้าน | - | ๒๐๐,๐๐๐ | ๒๐๐,๐๐๐ | ๒๐๐,๐๐๐ | ๒๐๐,๐๐๐ | จำนวนระยะทางที่ได้ขยายระบบไฟฟ้าที่มีคุณภาพเพิ่มขึ้น | ประชาชนมีไฟฟ้าสำหรับการอยู่อาศัย และการเกษตรอย่างเพียงพอ | กองช่าง |
| ๒๐ | โครงการอุดหนุนการไฟฟ้าส่วนภูมิภาคอำเภอสมเด็จ เพื่อขยายเขตไฟฟ้า บ้านสันติสุข หมู่ที่ ๒๐ | เพื่อจัดให้มีไฟฟ้าสำหรับการอยู่อาศัย และการเกษตรอย่างพอเพียง | โครงการอุดหนุนการไฟฟ้าส่วนภูมิภาคอำเภอสมเด็จ ค่าขยายเขตระบบจำหน่ายไฟฟ้าแรงต่ำภายในหมู่บ้าน | - | ๒๐๐,๐๐๐ | ๒๐๐,๐๐๐ | ๒๐๐,๐๐๐ | ๒๐๐,๐๐๐ | จำนวนระยะทางที่ได้ขยายระบบไฟฟ้าที่มีคุณภาพเพิ่มขึ้น | ประชาชนมีไฟฟ้าสำหรับการอยู่อาศัย และการเกษตรอย่างเพียงพอ | กองช่าง |
| ๒๑ | โครงการติดตั้งแผงโซล่าเซลล์พลังงานแสงอาทิตย์ระบบไฟฟ้าเพื่อการเกษตร | เพื่อผลิตกระแสไฟฟ้าใช้ในพื้นที่การเกษตร | ติดตั้งแผงโซล่าเซลล์ระบบไฟฟ้าเพื่อการเกษตร จำนวน ๒ แห่ง<br>- บ้านหนองกุงน้อย หมู่ที่ ๙<br>- บ้านโนนศาลาทอง หมู่ที่ ๑๕ | - | ๕๐๐,๐๐๐ | - | - | ๕๐๐,๐๐๐ | แผงโซล่าเซลล์พลังงานแสงอาทิตย์ที่ติดตั้งได้มาตรฐาน จำนวน ๑ แห่ง | พื้นที่การเกษตรมีไฟฟ้าใช้ | กองช่าง |

รายละเอียดโครงการพัฒนา
แผนพัฒนาท้องถิ่น (พ.ศ. ๒๕๖๖ – ๒๕๗๐)
องค์การบริหารส่วนตำบลสำราญใต้ อำเภอสามชัย จังหวัดกาฬสินธุ์

แบบ ผ. ๐๒

ก. ยุทธศาสตร์จังหวัดที่ ๓ ยุทธศาสตร์การพัฒนาศักยภาพของจังหวัด ให้เป็นเมืองน่าอยู่อาศัย น่าท่องเที่ยว น่าลงทุน
ข. ยุทธศาสตร์การพัฒนาขององค์กรปกครองส่วนท้องถิ่นในเขตจังหวัดที่ ๕ ยุทธศาสตร์การพัฒนาด้านโครงสร้างพื้นฐาน
ยุทธศาสตร์การพัฒนาของ อบต.สำราญใต้ ที่ ๑ ยุทธศาสตร์การพัฒนาด้านโครงสร้างพื้นฐาน
๑.๒ แผนงานเคหะและชุมชน
ประเภทไฟฟ้า

| ที่ | โครงการ | วัตถุประสงค์ | เป้าหมาย (ผลผลิตของโครงการ) | งบประมาณ | | | | | ตัวชี้วัด (KPI) | ผลที่คาดว่าจะได้รับ | หน่วยงานรับผิดชอบหลัก |
|---|---|---|---|---|---|---|---|---|---|---|---|
| | | | | ๒๕๖๖ (บาท) | ๒๕๖๗ (บาท) | ๒๕๖๘ (บาท) | ๒๕๖๙ (บาท) | ๒๕๗๐ (บาท) | | | |
| ๒๒ | โครงการติดตั้งไฟส่องสว่างทางสาธารณะแบบใช้พลังงานแสงอาทิตย์ภายในตำบล | บำบัดความเดือดร้อนให้ประชาชนได้เดินทางสะดวกและปลอดภัยในชีวิตและทรัพย์สิน | ไฟส่องสว่างแบบใช้พลังงานแสงอาทิตย์ | ๑๐๐,๐๐๐ | ๑๐๐,๐๐๐ | ๑๐๐,๐๐๐ | ๑๐๐,๐๐๐ | ๑๐๐,๐๐๐ | จำนวนครัวเรือนที่มี ไฟฟ้าใช้และมีความปลอดภัยในชีวิตและทรัพย์สินเพิ่มมากขึ้น | ประชาชนมีไฟฟ้าและ แสงสว่างอย่างทั่วถึง และมีความปลอดภัยในช่วงเวลากลางคืน | กองช่าง |
| รวม | ๒๒ โครงการ | | - | ๔,๘๐๐,๐๐๐ | ๕,๗๐๐,๐๐๐ | ๕,๗๐๐,๐๐๐ | ๕,๒๐๐,๐๐๐ | ๕,๒๐๐,๐๐๐ | - | - | - |

รายละเอียดโครงการพัฒนา
แผนพัฒนาท้องถิ่น (พ.ศ. ๒๕๖๖ – ๒๕๗๐)
องค์การบริหารส่วนตำบลสำราญใต้ อำเภอสามชัย จังหวัดกาฬสินธุ์

แบบ ผ. ๐๒

ก. ยุทธศาสตร์จังหวัดที่ ๓ ยุทธศาสตร์การพัฒนาศักยภาพของจังหวัด ให้เป็นเมืองน่าอยู่อาศัย น่าท่องเที่ยว น่าลงทุน
ข. ยุทธศาสตร์การพัฒนาขององค์กรปกครองส่วนท้องถิ่นในเขตจังหวัดที่ ๕ ยุทธศาสตร์การพัฒนาด้านโครงสร้างพื้นฐาน
ยุทธศาสตร์การพัฒนาของ อบต.สำราญใต้ ที่ ๑ ยุทธศาสตร์การพัฒนาด้านโครงสร้างพื้นฐาน
๑.๒ แผนงานเคหะและชุมชน
ประเภทงานประปา

| ที่ | โครงการ | วัตถุประสงค์ | เป้าหมาย (ผลผลิตของโครงการ) | งบประมาณ ๒๕๖๖ (บาท) | ๒๕๖๗ (บาท) | ๒๕๖๘ (บาท) | ๒๕๖๙ (บาท) | ๒๕๗๐ (บาท) | ตัวชี้วัด (KPI) | ผลที่คาดว่าจะได้รับ | หน่วยงานรับผิดชอบหลัก |
|---|---|---|---|---|---|---|---|---|---|---|---|
| ๑ | โครงการปรับปรุง/ซ่อมแซมและขยายเขตระบบประปาภายในหมู่บ้าน | เพื่อปรับปรุงระบบประปาหรือ เก็บกักน้ำไว้ใช้ประโยชน์ สำหรับอุปโภค บริโภค | ปรับปรุงซ่อมแซมระบบประปาหมู่บ้าน<br>- บ้านหนองแสง หมู่ที่ ๒<br>- บ้านกุดแห่ หมู่ที่ ๕<br>- บ้านหนองกุงน้อย หมู่ที่ ๗<br>- บ้านหนองกุงน้อย หมู่ที่ ๙<br>- บ้านโพนทอง หมู่ที่ ๑๐<br>- บ้านคำป่าหวาย หมู่ที่ ๑๑<br>- บ้านหนองแสงเหนือ หมู่ที่ ๑๗<br>- บ้านโนนทัน หมู่ที่ ๑๙<br>- บ้านสันติสุข หมู่ที่ ๒๐ | ๕๐๐,๐๐๐ | ๕๐๐,๐๐๐ | ๕๐๐,๐๐๐ | ๕๐๐,๐๐๐ | ๕๐๐,๐๐๐ | ร้อยละของจำนวนครัวเรือนที่มีน้ำใช้ในการอุปโภค บริโภค | ประชาชนมีน้ำไว้ใช้ในการอุปโภคบริโภคอย่างเพียงพอตลอดปี | กองช่าง |
| ๒ | โครงการก่อสร้างระบบประปาบ่อบาดาลขนาดใหญ่ บ้านโคกสำราญ หมู่ที่ ๑ | เพื่อก่อสร้างระบบประปาหมู่บ้านเพื่อเก็บกักน้ำไว้ใช้ประโยชน์สำหรับอุปโภค บริโภค | ก่อสร้างระบบประปาบ่อบาดาล ฯ บ้านโคกสำราญ หมู่ที่ ๑ ตามแบบแปลนกรมทรัพยากรน้ำ | ๒,๐๐๐,๐๐๐ | - | - | - | - | ร้อยละของจำนวนครัวเรือนที่มีน้ำใช้ในการอุปโภค บริโภค | ประชาชนมีน้ำไว้ใช้ในการอุปโภคบริโภคอย่างเพียงพอตลอดปี | กองช่าง |

# ภาคผนวก

## ยุทธศาสตร์การพัฒนา
## องค์การบริหารส่วนตำบลสำราญใต้

### ยุทธศาสตร์ที่ ๑ การพัฒนาด้านโครงสร้างพื้นฐาน

เป้าประสงค์ : ประชาชนได้รับบริการด้านโครงสร้างพื้นฐานให้มีความสะดวกและรวดเร็ว

| ตัวชี้วัด | ค่าเป้าหมาย |
|---|---|
| (๑) ร้อยละที่เพิ่มขึ้นของถนนที่ได้รับการก่อสร้างและซ่อมแซม | ร้อยละ ๕ |
| (๒) ร้อยละของจำนวนครัวเรือนที่มีไฟฟ้าใช้ และติดตั้งไฟสาธารณะอย่างทั่วถึง | ร้อยละ ๘๐ |
| (๓) ร้อยละของจำนวนครัวเรือนที่มีน้ำประปาใช้อย่างทั่วถึงและเพียงพอ | ร้อยละ ๘๐ |

กลยุทธ์/แนวทาง

(๑) ก่อสร้าง ปรับปรุง พัฒนาด้านโครงสร้างพื้นฐานให้สอดคล้องกับความจำเป็น และความต้องการของประชาชนอย่างทั่วถึง

(๒) พัฒนาระบบสาธารณูปโภค และโครงสร้างพื้นฐานให้ได้มาตรฐาน

### ยุทธศาสตร์ที่ ๒ การพัฒนาด้านการศึกษา ศาสนาและวัฒนธรรม

เป้าประสงค์ : ส่งเสริมและพัฒนาศักยภาพทางด้านการศึกษาทั้งในระบบและนอกระบบ การอนุรักษ์และสืบสานศิลปวัฒนธรรม จารีต ประเพณี ให้คงอยู่ตลอดไป

| ตัวชี้วัด | ค่าเป้าหมาย |
|---|---|
| (๑) ร้อยละของเด็กและเยาวชนได้รับการส่งเสริมการศึกษา | ร้อยละ ๘๐ |
| (๒) ร้อยละของครูที่ได้รับการพัฒนาศักยภาพการจัดการเรียนการสอน | ร้อยละ ๘๐ |
| (๓) ร้อยละของศิลปวัฒนธรรม จารีตประเพณีได้รับการอนุรักษ์และสืบสาน | ร้อยละ ๘๐ |

กลยุทธ์/แนวทาง

(๑) ส่งเสริมการศึกษากระบวนการเรียนรู้ ทั้งในระบบและนอกระบบ และพัฒนาศักยภาพของครูผู้สอน

(๒) ส่งเสริมขนบธรรมเนียม จารีตประเพณี ศิลปวัฒนธรรมอันดีงามของท้องถิ่น

(๓) สืบสาน อนุรักษ์ ศิลปวัฒนธรรม จารีตประเพณีและค่านิยมอันดีงาม

### ยุทธศาสตร์ที่ ๓ การพัฒนาด้านการเกษตร เศรษฐกิจ และการท่องเที่ยว

เป้าประสงค์ : ประชาชนมีอาชีพ มีรายได้เพียงพอ และมีความมั่นคงทางเศรษฐกิจ

| ตัวชี้วัด | ค่าเป้าหมาย |
|---|---|
| (๑) ร้อยละของแหล่งน้ำเพื่อการเกษตรที่ได้รับการพัฒนา | ร้อยละ ๕ |
| (๒) ร้อยละของผลผลิตทางการเกษตรที่เพิ่มขึ้น | ร้อยละ ๕ |
| (๓) ร้อยละของประชาชนที่มีรายได้เพิ่มขึ้นจากการทำเกษตร | ร้อยละ ๕ |

กลยุทธ์/แนวทาง

(๑) บริหารจัดการพัฒนาแหล่งน้ำเพื่อการเกษตร

(๒) ส่งเสริมและสนับสนุนให้ประชาชนประกอบอาชีพ โดยใช้ชีวิตตามแนวทางปรัชญาเศรษฐกิจพอเพียง

(๓) ส่งเสริมการทำเกษตรอินทรีย์-ชีวภาพ

(๔) ส่งเสริมสนับสนุนกลุ่มอาชีพให้เข้มแข็ง ยกระดับคุณภาพ

**ยุทธศาสตร์ที่ ๔ การพัฒนาด้านสังคม**

เป้าประสงค์ : ผู้สูงอายุ ผู้พิการ ผู้ด้อยโอกาส และประชาชนมีคุณภาพชีวิตที่ดี

| ตัวชี้วัด | ค่าเป้าหมาย |
|---|---|
| (๑) ร้อยละของผู้สูงอายุ ผู้พิการ และผู้ด้อยโอกาสที่ได้รับการสงเคราะห์ | ร้อยละ ๘๐ |
| (๒) ร้อยละของประชาชนทุกช่วงวัยได้รับบริการและการดูแลทั่วถึง | ร้อยละ ๘๐ |
| (๓) ร้อยละของประชาชนมีคุณภาพชีวิตที่ดีขึ้น | ร้อยละ ๘๐ |

กลยุทธ์/แนวทาง

(๑) ส่งเสริมด้านสังคมสงเคราะห์ผู้สูงอายุ ผู้พิการ และผู้ด้อยโอกาส

(๒) สร้างความเข้มแข็งให้กับชุมชน โดยมุ่งเน้นการมีส่วนร่วมของประชาชน

(๓) ปรับปรุงและพัฒนาคุณภาพชีวิตของประชาชน

**ยุทธศาสตร์ที่ ๕ การพัฒนาด้านทรัพยากรธรรมชาติและสิ่งแวดล้อม**

เป้าประสงค์ : ชุมชนมีทรัพยากรธรรมชาติที่ยั่งยืน และสิ่งแวดล้อมที่เป็นมิตร

| ตัวชี้วัด | ค่าเป้าหมาย |
|---|---|
| ๑.๑ ร้อยละของหมู่บ้านที่มีสภาพแวดล้อมที่ดี | ร้อยละ ๕ |
| ๑.๒ ร้อยละของพื้นที่ป่าสีเขียวเพิ่มขึ้น | ร้อยละ ๕ |
| ๑.๓ ร้อยละของชุมชนที่บูรณาการบริหารจัดการทรัพยากรธรรมชาติและสิ่งแวดล้อมอย่างยั่งยืน | ร้อยละ ๑ |

กลยุทธ์/แนวทาง

(๑) การบริหารจัดการทรัยากรธรรมชาติ และสิ่งแวดล้อมอย่างยั่งยืน

(๒) การอนุรักษ์ ฟื้นฟู ทรัพยากรธรรมชาติให้อุดมสมบูรณ์

(๓) ป้องกันและแก้ไขปัญหาสิ่งแวดล้อมในชุมชน

**ยุทธศาสตร์ที่ ๖ การพัฒนาด้านสาธารณสุข**

เป้าประสงค์ : ประชาชนในชุมชนมีสุขภาพ อนามัยที่ดี

| ตัวชี้วัด | ค่าเป้าหมาย |
|---|---|
| (๑) ร้อยละของโรคระบาดลดลง | ร้อยละ ๕ |
| (๒) ร้อยละของการส่งเสริมและสนับสนุนการบริการด้านสาธารณสุข | ร้อยละ ๕ |
| (๓) ร้อยละที่เพิ่มขึ้นของประชาชนที่มีสุขภาพอนามัยที่ดี | ร้อยละ ๕ |

กลยุทธ์/แนวทาง

(๑) สนับสนุนการป้องกันและควบคุมโรคให้มีประสิทธิภาพ

(๒) ประชาชนได้รับการบริการสาธารณสุขอย่างทั่วถึง

(๓) บริหารจัดการทางด้านสาธารณสุข ประชาชนมีสุขภาพแข็งแรง

**ยุทธศาสตร์ที่ ๗ การพัฒนาด้านการบริหารปกครองความมั่นคง การอำนวยความยุติธรรม การยกระดับคุณภาพชีวิต**

เป้าประสงค์ : การบริการจัดการภาครัฐที่ดีตามหลักธรรมาภิบาล และมีส่วนร่วมจากทุกภาคส่วน การส่งเสริมความเข้มแข็งของชุมชน รวมทั้งการสร้างสังคมความน่าอยู่

| ตัวชี้วัด | ค่าเป้าหมาย |
|---|---|
| (๑) ร้อยละความพึงพอใจของประชาชนผู้รับบริการ | ร้อยละ ๘๐ |
| (๒) ร้อยละของข้อร้องเรียนร้องทุกข์ที่ได้รับการแก้ไข | ร้อยละ ๘๐ |

กลยุทธ์/แนวทาง

(๑) สนับสนุนการบริหารจัดการภาครัฐตามหลักธรรมาภิบาล และการมีส่วนร่วมจากทุกภาคส่วน

(๒) เพิ่มประสิทธิภาพและคุณภาพในการบริการประชาชน

(๓) ส่งเสริมให้มีเกิดการบริหารจัดการที่ดี มีประสิทธิภาพ ตอบสนองความต้องการของประชาชนตามหลักการบริหารจัดการบ้านเมืองที่ดี